



КОМИТЕТ ПО ОХРАНЕ ОБЪЕКТОВ КУЛЬТУРНОГО НАСЛЕДИЯ РОСТОВСКОЙ ОБЛАСТИ

ПОСТАНОВЛЕНИЕ

от 03.12.2019 № 20/01-01/1624

г. Ростов-на-Дону

Об утверждении границ территории выявленного объекта культурного наследия «Жилой дом со шпилем и встроенными магазинами в первом этаже»

В соответствии со статьей 3¹ Федерального закона от 25.06.2002 № 73-ФЗ «Об объектах культурного наследия (памятниках истории и культуры) народов Российской Федерации», на основании проекта границ территории выявленного объекта культурного наследия «Жилой дом со шпилем и встроенными магазинами в первом этаже», приказа министерства культуры Ростовской области от 25.05.2007 № 219.1 «Об утверждении списка выявленных объектов культурного наследия, представляющих историко-культурную ценность, расположенных на территории г. Ростова-на-Дону, Новочеркаска, Таганрога» комитет по охране объектов культурного наследия Ростовской области **п о с т а н о в л я е т**:


1. Утвердить границы территории выявленного объекта культурного наследия «Жилой дом со шпилем и встроенными магазинами в первом этаже», расположенного по адресу: Ростовская область, г. Новочеркасск, ул. Московская, д. 67/2, пер. Кривопустенко, лит. «А», «А1», «А2» (местоположение: Ростовская область, г. Новочеркасск, ул. Московская, 67/2, пер. Кривопустенко, литеры А, А1, А2), состоящего на государственной охране в соответствии с приказом министерства культуры Ростовской области от 25.05.2007 № 219.1, согласно приложению.

2. Определить, что деятельность в границах территории объекта культурного наследия, указанного в пункте 1 настоящего постановления, осуществляется в соответствии с требованиями, предусмотренными статьями 5¹, 47³ Федерального закона от 25.06.2002 № 73-ФЗ.

3. Настоящее постановление вступает в силу со дня его официального опубликования.

4. Контроль за выполнением настоящего постановления возложить на заместителя председателя комитета по охране объектов культурного наследия Ростовской области – начальника отдела охраны объектов культурного наследия Коробову И.В.

Председатель комитета
по охране объектов культурного
наследия Ростовской области



И.В. Грунский

Приложение
к постановлению
комитета по охране объектов
культурного наследия
Ростовской области
от 03.12.2019 № 20/01-01/1624

ГРАНИЦЫ

территории выявленного объекта культурного наследия
«Жилой дом со шпилем и встроенными магазинами в первом этаже»,
расположенного по адресу: Ростовская область, г. Новочеркасск, ул. Московская,
д. 67/2, пер. Кривопустенко, лит. «А», «А1», «А2» (местоположение: Ростовская
область, г. Новочеркасск, ул. Московская, 67/2, пер. Кривопустенко, литеры А, А1,
А2), состоящего на государственной охране в соответствии с приказом министерства
культуры Ростовской области от 25.05.2007 № 219.1 «Об утверждении списка
выявленных объектов культурного наследия, представляющих историко-культурную
ценность, расположенных на территории г. Ростова-на-Дону, Новочеркаска,
Таганрога»

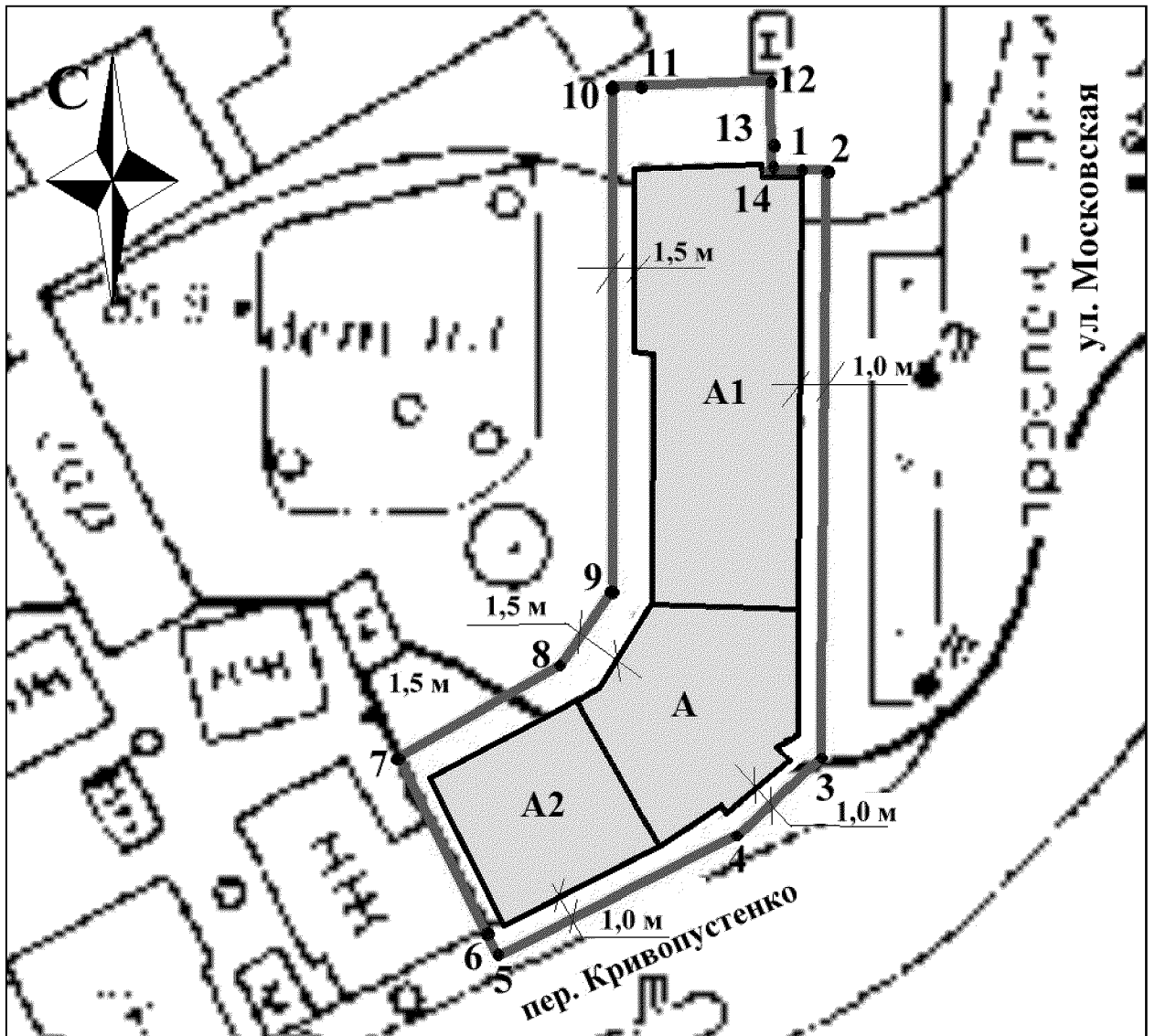
1. Таблица координат характерных точек границ территории выявленного объекта культурного наследия «Жилой дом со шпилем и встроенными магазинами в первом этаже», расположенного по адресу: Ростовская область, г. Новочеркасск, ул. Московская, д. 67/2, пер. Кривопустенко, лит. «А», «А1», «А2» (местоположение: Ростовская область, г. Новочеркасск, ул. Московская, 67/2, пер. Кривопустенко, литеры А, А1, А2), состоящего на государственной охране в соответствии с приказом министерства культуры Ростовской области от 25.05.2007 № 219.1 «Об утверждении списка выявленных объектов культурного наследия, представляющих историко-культурную ценность, расположенных на территории г. Ростова-на-Дону, Новочеркаска, Таганрога»

Выявленный объект культурного наследия «Жилой дом работников Электродного завода» расположен по адресу: Ростовская область, г. Новочеркасск, ул. Московская, д. 69/23, пр. Баклановский, лит. «А», «А1», «А2» (местоположение: Ростовская область, г. Новочеркасск, ул. Московская, 69, литеры А, А1, А2), состоит на государственной охране в соответствии с приказом министерства культуры Ростовской области от 25.05.2007 № 219.1 (далее – объект культурного наследия).

Обозначение (номер) характерной точки	Координаты характерных точек во Всемирной геодезической системе координат (WGS-84)		Координаты характерных точек в местной системе координат (МСК)	
	Северной широты	Восточной долготы	X	Y
Точка 1	47°25'14.07	40°05'34.82	443428.50	2232926.88
Точка 2	47°25'14.07	40°05'34.87	443428.51	2232927.88


Точка 3	47°25'12.71	40°05'34.89	443386.37	2232927.83
Точка 4	47°25'12.47	40°05'34.67	443379.26	2232923.25
Точка 5	47°25'12.15	40°05'33.65	443369.44	2232901.59
Точка 6	47°25'12.18	40°05'33.63	443370.35	2232901.18
Точка 7	47°25'12.59	40°05'33.34	443383.30	2232895.24
Точка 8	47°25'12.83	40°05'34.07	443390.28	2232910.71
Точка 9	47°25'12.85	40°05'34.09	443391.16	2232911.12
Точка 10	47°25'14.35	40°05'34.05	443437.32	2232910.79
Точка 11	47°25'14.35	40°05'34.21	443437.26	2232914.15
Точка 12	47°25'14.37	40°05'34.62	443437.68	2232922.81
Точка 13	47°25'14.11	40°05'34.64	443429.78	2232923.02
Точка 14	47°25'14.07	40°05'34.64	443428.52	2232923.04

2. Схема границ территории объекта культурного наследия




Условные обозначения:

 – объект культурного наследия;

 – границы территории объекта культурного наследия;

1 – 14 – характерные точки границ территории объекта культурного наследия.

Председатель комитета
по охране объектов культурного
наследия Ростовской области



И.В. Грунский