



КОМИТЕТ ПО ОХРАНЕ ОБЪЕКТОВ КУЛЬТУРНОГО НАСЛЕДИЯ РОСТОВСКОЙ ОБЛАСТИ

ПОСТАНОВЛЕНИЕ

от 03.12.2019 № 20/01-01/1612

г. Ростов-на-Дону

Об утверждении границ территории выявленного объекта культурного наследия «Жилой дом» (уточненное наименование: «Жилой дом М.М. Черкесовой»)

В соответствии со статьей 3¹ Федерального закона от 25.06.2002 № 73-ФЗ «Об объектах культурного наследия (памятниках истории и культуры) народов Российской Федерации», на основании проекта границ территории выявленного объекта культурного наследия «Жилой дом» (уточненное наименование: «Жилой дом М.М. Черкесовой»), приказа государственного учреждения «Областная инспекция по охране и эксплуатации памятников истории и культуры» от 31.12.2002 № 124 «Об утверждении списка выявленных объектов культурного наследия» комитет по охране объектов культурного наследия Ростовской области **п о с т а н о в л я е т :**


1. Утвердить границы территории выявленного объекта культурного наследия «Жилой дом» (уточненное наименование: «Жилой дом М.М. Черкесовой»), расположенного по адресу: Ростовская область, г. Новочеркасск, ул. Фрунзе, 55 (местоположение: Ростовская область, г. Новочеркасск, ул. Фрунзе, 55, литер А), состоящего на государственной охране в соответствии с приказом государственного учреждения «Областная инспекция по охране и эксплуатации памятников истории и культуры» от 31.12.2002 № 124, согласно приложению.

2. Определить, что деятельность в границах территории объекта культурного наследия, указанного в пункте 1 настоящего постановления, осуществляется в соответствии с требованиями, предусмотренными статьями 5¹, 47³ Федерального закона от 25.06.2002 № 73-ФЗ.

3. Настоящее постановление вступает в силу со дня его официального опубликования.

4. Контроль за выполнением настоящего постановления возложить на заместителя председателя комитета по охране объектов культурного наследия Ростовской области – начальника отдела охраны объектов культурного наследия Коробову И.В.

Председатель комитета
по охране объектов культурного
наследия Ростовской области



И.В. Грунский

Приложение
к постановлению
комитета по охране объектов
культурного наследия
Ростовской области
от 03.12.2019 № 20/01-01/1612

ГРАНИЦЫ

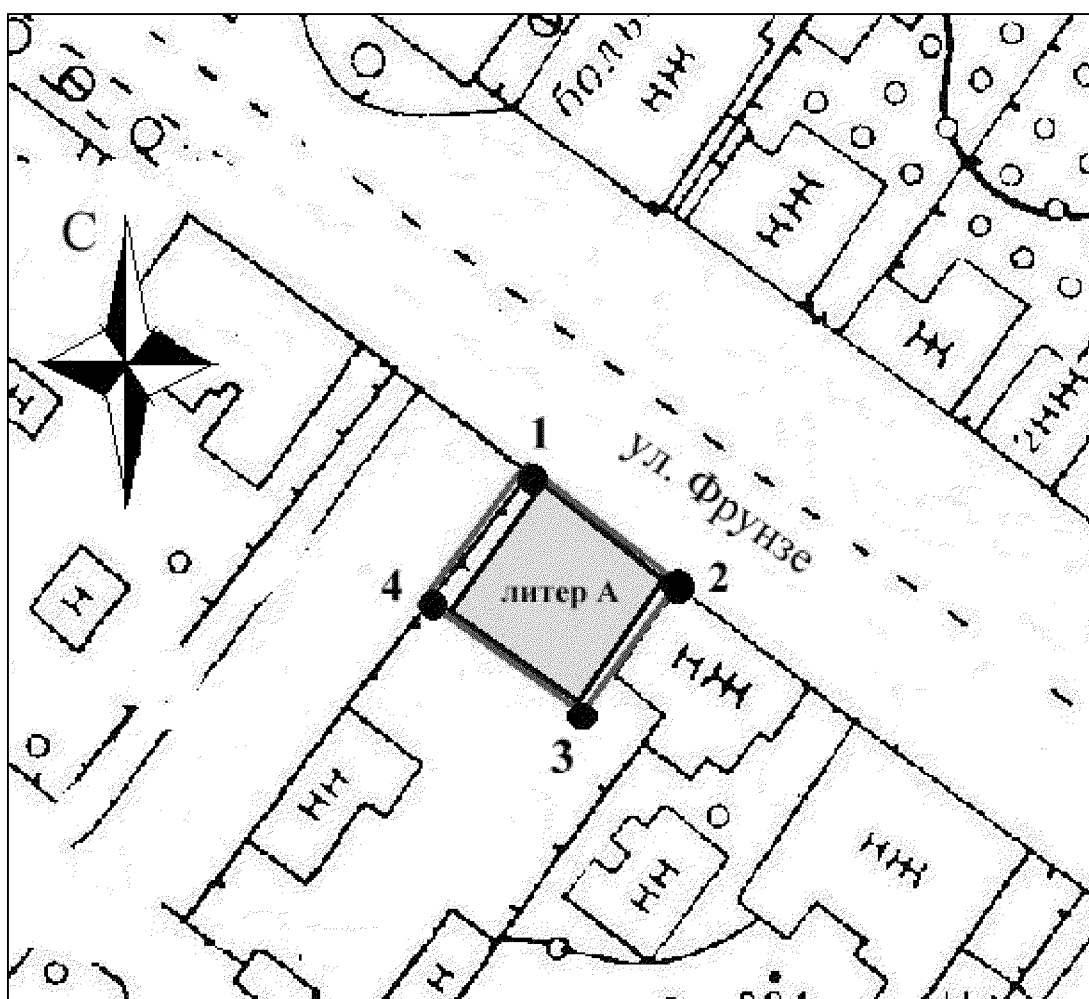
территории выявленного объекта культурного наследия
«Жилой дом» (уточненное наименование: «Жилой дом М.М. Черкесовой»),
расположенного по адресу: Ростовская область, г. Новочеркасск ул. Фрунзе, 55
(местоположение: Ростовская область, г. Новочеркасск, ул. Фрунзе, 55, литер А),
состоящего на государственной охране в соответствии с приказом государственного
учреждения «Областная инспекция по охране и эксплуатации памятников истории
и культуры» от 31.12.2002 № 124 «Об утверждении списка выявленных объектов
культурного наследия»

1. Таблица координат характерных точек границ территории
выявленного объекта культурного наследия «Жилой дом» (уточненное
наименование: «Жилой дом М.М. Черкесовой»), расположенного по адресу:
Ростовская область, г. Новочеркасск, ул. Фрунзе, 55 (местоположение: Ростовская
область, г. Новочеркасск, ул. Фрунзе, 55, литер А), состоящего на государственной
охране в соответствии с приказом государственного учреждения «Областная
инспекция по охране и эксплуатации памятников истории и культуры» от 31.12.2002
№ 124 «Об утверждении списка выявленных объектов
культурного наследия»

Выявленный объект культурного наследия «Жилой дом» (уточненное наименование: «Жилой дом М.М. Черкесовой») расположен по адресу: Ростовская область, г. Новочеркасск, ул. Фрунзе, 55 (местоположение: Ростовская область, г. Новочеркасск, ул. Фрунзе, 55, литер А), состоит на государственной охране в соответствии с приказом государственного учреждения «Областная инспекция по охране и эксплуатации памятников истории и культуры» от 31.12.2002 № 124 (далее – объект культурного наследия).

Обозначение (номер) характерной точки	Координаты характерных точек во Всемирной геодезической системе координат (WGS-84)		Координаты характерных точек в местной системе координат (МСК)	
	Северной широты	Восточной долготы	X	Y
Точка 1	47°25'10.07	40°06'21.11	443294.02	2233895.75
Точка 2	47°25'09.69	40°06'21.90	443282.03	2233912.13
Точка 3	47°25'09.29	40°06'21.49	443269.87	2233903.31
Точка 4	47°25'09.68	40°06'20.68	443282.07	2233886.66

2. Схема границ территории объекта культурного наследия



Условные обозначения:



– объект культурного наследия;




– границы территории объекта культурного наследия;

1 – 4

– характерные точки границ территории объекта культурного наследия.

Председатель комитета
по охране объектов культурного
наследия Ростовской области



И.В. Грунский