



КОМИТЕТ ПО ОХРАНЕ ОБЪЕКТОВ КУЛЬТУРНОГО НАСЛЕДИЯ РОСТОВСКОЙ ОБЛАСТИ

ПОСТАНОВЛЕНИЕ

от 03.12.2019 № 20/01-01/1615

г. Ростов-на-Дону

Об утверждении границ территории выявленного объекта культурного наследия «Гостиные ряды»

В соответствии со статьей 3¹ Федерального закона от 25.06.2002 № 73-ФЗ «Об объектах культурного наследия (памятниках истории и культуры) народов Российской Федерации», на основании проекта границ территории выявленного объекта культурного наследия «Гостиные ряды», приказа государственного учреждения «Областная инспекция по охране и эксплуатации памятников истории и культуры» от 31.12.2002 № 124 «Об утверждении списка выявленных объектов культурного наследия» комитет по охране объектов культурного наследия Ростовской области **п о с т а н о в л я е т**:


1. Утвердить границы территории выявленного объекта культурного наследия «Гостиные ряды», расположенного по адресу: Ростовская область, г. Новочеркасск, пр. Платовский, 61 (местоположение: Ростовская область, г. Новочеркасск, пр. Платовский, 61, литер А), состоящего на государственной охране в соответствии с приказом государственного учреждения «Областная инспекция по охране и эксплуатации памятников истории и культуры» от 31.12.2002 № 124, согласно приложению.

2. Определить, что деятельность в границах территории объекта культурного наследия, указанного в пункте 1 настоящего постановления, осуществляется в соответствии с требованиями, предусмотренными статьями 5¹, 47³ Федерального закона от 25.06.2002 № 73-ФЗ.

3. Настоящее постановление вступает в силу со дня его официального опубликования.

4. Контроль за выполнением настоящего постановления возложить на заместителя председателя комитета по охране объектов культурного наследия Ростовской области – начальника отдела охраны объектов культурного наследия Коробову И.В.

Председатель комитета
по охране объектов культурного
наследия Ростовской области



И.В. Грунский

Приложение
к постановлению
комитета по охране объектов
культурного наследия
Ростовской области
от 03.12.2019 № 20/01-01/1615

ГРАНИЦЫ

территории выявленного объекта культурного наследия

«Гостиные ряды», расположенного по адресу: Ростовская область, г. Новочеркасск, пр. Платовский, 61 (местоположение: Ростовская область, г. Новочеркасск, пр. Платовский, 61, литер А), состоящего на государственной охране в соответствии с приказом государственного учреждения «Областная инспекция по охране и эксплуатации памятников истории и культуры» от 31.12.2002 № 124 «Об утверждении списка выявленных объектов культурного наследия»

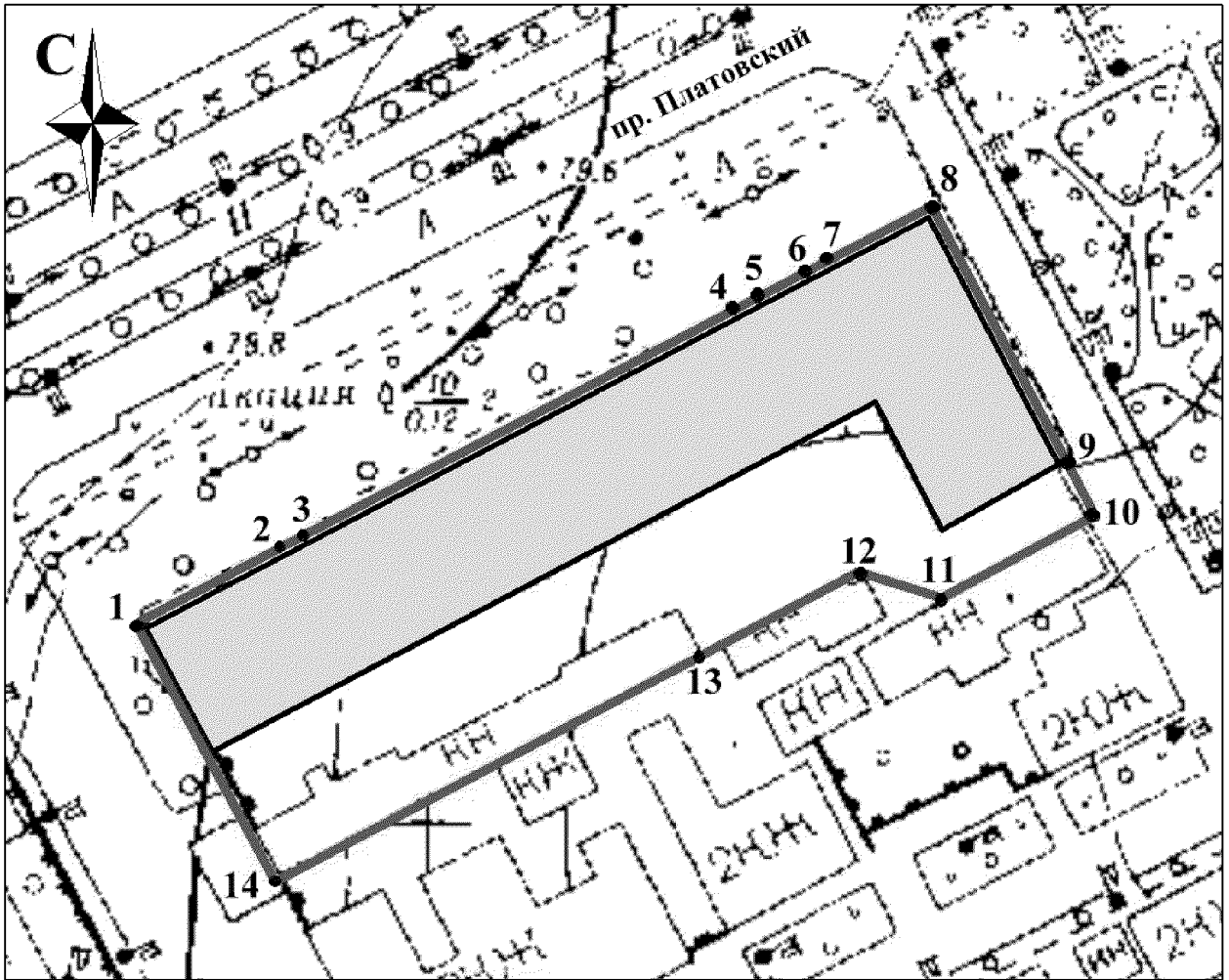
1. Таблица координат характерных точек границ территории выявленного объекта культурного наследия «Гостиные ряды», расположенного по адресу: Ростовская область, г. Новочеркасск, пр. Платовский, 61 (местоположение: Ростовская область, г. Новочеркасск, пр. Платовский, 61, литер А), состоящего на государственной охране в соответствии с приказом государственного учреждения «Областная инспекция по охране и эксплуатации памятников истории и культуры» от 31.12.2002 № 124 «Об утверждении списка выявленных объектов культурного наследия»

Выявленный объект культурного наследия «Гостиные ряды» расположен по адресу: Ростовская область, г. Новочеркасск, пр. Платовский, 61 (местоположение: Ростовская область, г. Новочеркасск, пр. Платовский, 61, литер А), состоит на государственной охране в соответствии с приказом государственного учреждения «Областная инспекция по охране и эксплуатации памятников истории и культуры» от 31.12.2002 № 124 (далее – объект культурного наследия).

Обозначение (номер) характерной точки	Координаты характерных точек во Всемирной геодезической системе координат (WGS-84)		Координаты характерных точек в местной системе координат (МСК)	
	Северной широты	Восточной долготы	X	Y
Точка 1	47°24'34.41	40°05'55.55	442198.72	2233347.39
Точка 2	47°24'34.70	40°05'56.40	442207.61	2233365.26
Точка 3	47°24'34.73	40°05'56.47	442208.34	2233366.86
Точка 4	47°24'35.85	40°05'59.71	442242.14	2233435.17
Точка 5	47°24'35.86	40°05'59.74	442242.44	2233435.75
Точка 6	47°24'35.95	40°06'00.02	442245.31	2233441.76
Точка 7	47°24'35.96	40°06'00.05	442245.57	2233442.23


Точка 8	47°24'36.24	40°06'00.86	442254.08	2233459.34
Точка 9	47°24'35.06	40°06'01.78	442217.34	2233478.21
Точка 10	47°24'34.85	40°06'01.94	442210.74	2233481.61
Точка 11	47°24'34.55	40°06'01.09	442201.78	2233463.72
Точка 12	47°24'34.62	40°06'00.26	442204.07	2233446.21
Точка 13	47°24'34.28	40°05'59.31	442193.69	2233426.29
Точка 14	47°24'33.24	40°05'56.43	442162.33	2233365.54

2. Схема границ территории объекта культурного наследия




Условные обозначения:

 – объект культурного наследия;

 – границы территории объекта культурного наследия;

1 – 14 – характерные точки границ территории объекта культурного наследия.

Председатель комитета
по охране объектов культурного
наследия Ростовской области



И.В. Грунский