



КОМИТЕТ ПО ОХРАНЕ ОБЪЕКТОВ КУЛЬТУРНОГО НАСЛЕДИЯ РОСТОВСКОЙ ОБЛАСТИ

ПОСТАНОВЛЕНИЕ

от 03.12.2019 № 20/01-01/1610

г. Ростов-на-Дону

Об утверждении границ территории выявленного объекта культурного наследия «Общежитие для студентов политехнического института»

В соответствии со статьей 3¹ Федерального закона от 25.06.2002 № 73-ФЗ «Об объектах культурного наследия (памятниках истории и культуры) народов Российской Федерации», на основании проекта границ территории выявленного объекта культурного наследия «Общежитие для студентов политехнического института», приказа министерства культуры Ростовской области от 25.05.2007 № 219.1 «Об утверждении списка выявленных объектов культурного наследия, представляющих историко-культурную ценность, расположенных на территории г. Ростова-на-Дону, Новочеркаска, Таганрога» комитет по охране объектов культурного наследия Ростовской области **п о с т а н о в л я е т**:


1. Утвердить границы территории выявленного объекта культурного наследия «Общежитие для студентов политехнического института» расположенного по адресу: Ростовская область, г. Новочеркасск, ул. Б. Хмельницкого, д. 141, лит. «Б» (местоположение: Ростовская область, г. Новочеркасск, ул. Б. Хмельницкого, 141, литер Б), состоящего на государственной охране в соответствии с приказом министерства культуры Ростовской области от 25.05.2007 № 219.1, согласно приложению.

2. Определить, что деятельность в границах территории объекта культурного наследия, указанного в пункте 1 настоящего постановления, осуществляется в соответствии с требованиями, предусмотренными статьями 5¹, 47³ Федерального закона от 25.06.2002 № 73-ФЗ.

3. Настоящее постановление вступает в силу со дня его официального опубликования.

4. Контроль за выполнением настоящего постановления возложить на заместителя председателя комитета по охране объектов культурного наследия Ростовской области – начальника отдела охраны объектов культурного наследия Коробову И.В.

Председатель комитета
по охране объектов культурного
наследия Ростовской области



И.В. Грунский

Приложение
к постановлению
комитета по охране объектов
культурного наследия
Ростовской области
от 03.12.2019 № 20/01-01/1610

ГРАНИЦЫ

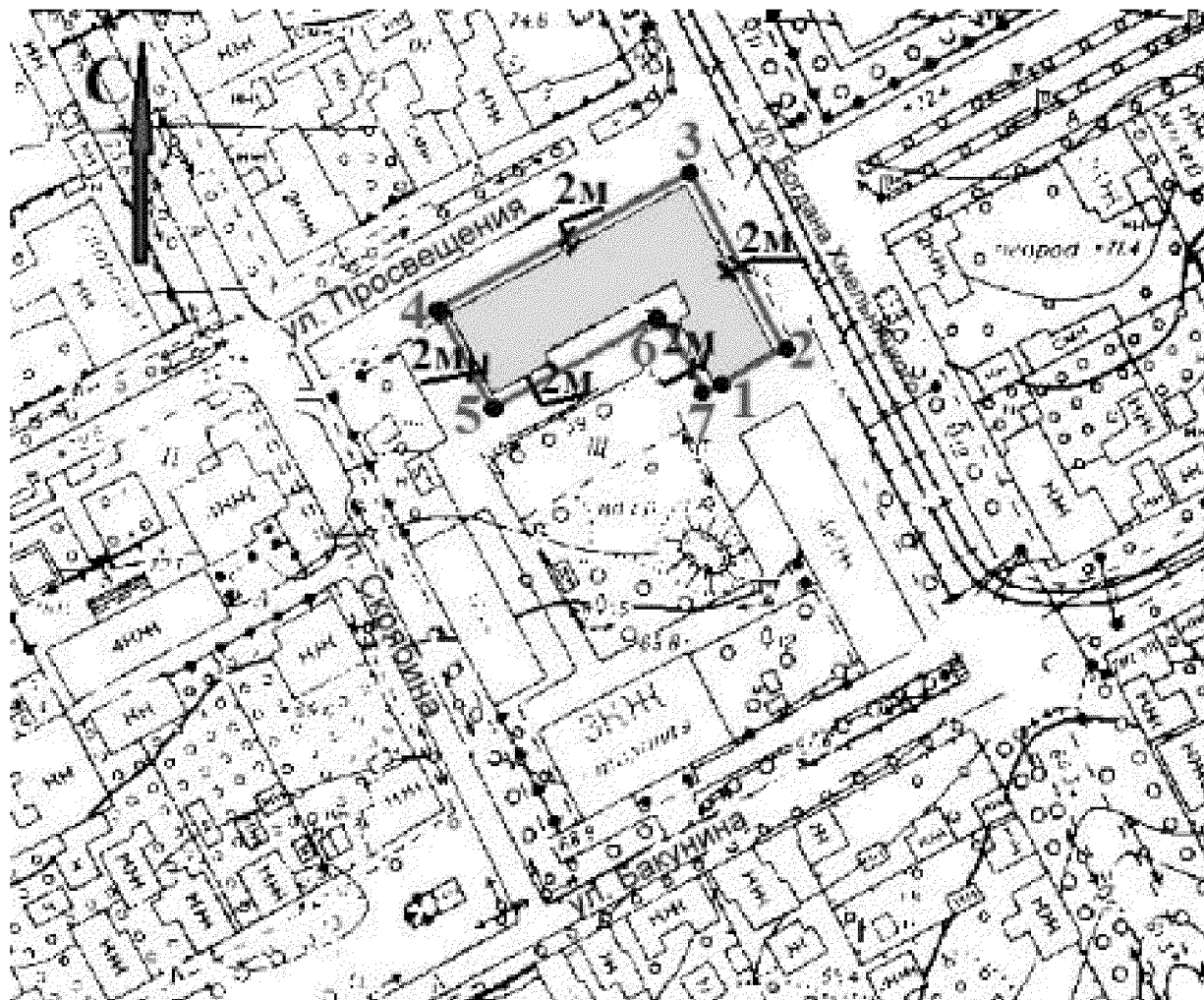
территории выявленного объекта культурного наследия «Общежитие для студентов политехнического института», расположенного по адресу: Ростовская область, г. Новочеркасск, ул. Б. Хмельницкого, д. 141, лит. «Б» (местоположение: Ростовская область, г. Новочеркасск, ул. Б. Хмельницкого, 141, литер Б), состоящего на государственной охране в соответствии с приказом министерства культуры Ростовской области от 25.05.2007 № 219.1 «Об утверждении списка выявленных объектов культурного наследия, представляющих историко-культурную ценность, расположенных на территории г. Ростова-на-Дону, Новочеркасска, Таганрога»

1. Таблица координат характерных точек границ территории выявленного объекта культурного наследия «Общежитие для студентов политехнического института», расположенного по адресу: Ростовская область, г. Новочеркасск, ул. Б. Хмельницкого, д. 141, лит. «Б» (местоположение: Ростовская область, г. Новочеркасск, ул. Б. Хмельницкого, 141, литер Б), состоящего на государственной охране в соответствии с приказом министерства культуры Ростовской области от 25.05.2007 № 219.1 «Об утверждении списка выявленных объектов культурного наследия, представляющих историко-культурную ценность, расположенных на территории г. Ростова-на-Дону, Новочеркасска, Таганрога»

Выявленный объект культурного наследия «Общежитие для студентов политехнического института» расположен по адресу: Ростовская область, г. Новочеркасск, ул. Б. Хмельницкого, д. 141, лит. «Б» (местоположение: Ростовская область, г. Новочеркасск, ул. Б. Хмельницкого, 141, литер Б), состоит на государственной охране в соответствии с приказом министерства культуры Ростовской области от 25.05.2007 № 219.1 (далее – объект культурного наследия).

Обозначение (номер) характерной точки	Координаты характерных точек во Всемирной геодезической системе координат (WGS-84)		Координаты характерных точек в местной системе координат (МСК)	
	Северной широты	Восточной долготы	X	Y
Точка 1	47°24'53.40	40°05'03.89	442797.77	2232271.12
Точка 2	47°24'53.65	40°05'04.60	442805.10	2232286.13
Точка 3	47°24'54.82	40°05'03.71	442841.41	2232267.93
Точка 4	47°24'53.86	40°05'01.02	442812.65	2232211.20
Точка 5	47°24'53.21	40°05'01.53	442792.24	2232221.69
Точка 6	47°24'53.88	40°05'03.41	442812.69	2232261.40
Точка 7	47°24'53.38	40°05'03.80	442796.89	2232269.32

2. Схема границ территории объекта культурного наследия



Условные обозначения:



– объект культурного наследия;




– границы территории объекта культурного наследия;

1 – 7

– характерные точки границ территории объекта культурного наследия.

Председатель комитета
по охране объектов культурного
наследия Ростовской области



И.В. Грунский