



КОМИТЕТ ПО ОХРАНЕ ОБЪЕКТОВ КУЛЬТУРНОГО НАСЛЕДИЯ РОСТОВСКОЙ ОБЛАСТИ

ПОСТАНОВЛЕНИЕ

от 02.12.2019 № 20/01-01/1577

г. Ростов-на-Дону

О включении выявленного объекта культурного наследия «Дом купца И.М. Сафонова, в котором размещалось 11-е городское женское начальное училище им. Н.А. Некрасова» в единый государственный реестр объектов культурного наследия (памятников истории и культуры) народов Российской Федерации, об утверждении границ территории объекта культурного наследия

В соответствии со статьями 3¹, 18 Федерального закона от 25.06.2002 № 73-ФЗ «Об объектах культурного наследия (памятниках истории и культуры) народов Российской Федерации», статьей 5 Областного закона от 02.03.2015 № 334-ЗС «Об объектах культурного наследия (памятниках истории и культуры) в Ростовской области», заключением государственной историко-культурной экспертизы от 25.09.2019 комитет по охране объектов культурного наследия Ростовской области **п о с т а н о в л я е т:**

1. Включить выявленный объект культурного наследия «Дом купца И.М. Сафонова, в котором размещалось 11-е городское женское начальное училище им. Н.А. Некрасова», расположенный по адресу: Ростовская область, г. Ростов-на-Дону, ул. Седова, 24/49, ул. Нижнебульварная, литер А, состоящий на государственной охране в соответствии с постановлением комитета по охране объектов культурного наследия Ростовской области от 04.02.2019 № 20/01-01/10 «О включении объекта, обладающего признаками объекта культурного наследия, расположенного по адресу: Ростовская область, г. Ростов-на-Дону, ул. Седова, 24/49, ул. Нижнебульварная, литер А, в перечень выявленных объектов культурного наследия и об утверждении границ его территории», в единый государственный реестр объектов культурного наследия (памятников истории и культуры) народов Российской Федерации в качестве объекта культурного наследия регионального значения.

2. Утвердить границы территории объекта культурного наследия, указанного в пункте 1 настоящего постановления согласно приложению.


3. Определить, что деятельность в границах территории объекта культурного наследия, указанного в пункте 1 настоящего постановления осуществляется в соответствии с требованиями, предусмотренными статьями 5¹, 47³ Федерального закона от 25.06.2002 № 73-ФЗ.

4. Признать утратившим силу постановление комитета по охране объектов культурного наследия Ростовской области от 04.02.2019 № 20/01-01/10 «О включении объекта, обладающего признаками объекта культурного наследия, расположенного по адресу: Ростовская область, г. Ростов-на-Дону, ул. Седова, 24/49, ул. Нижнебульварная, литер А, в перечень выявленных объектов культурного наследия и об утверждении границ его территории».

5. Настоящее постановление вступает в силу со дня его официального опубликования.

6. Контроль за выполнением настоящего постановления возложить на заместителя председателя комитета по охране объектов культурного наследия Ростовской области – начальника отдела охраны объектов культурного наследия Коробову И.В.

Председатель комитета
по охране объектов культурного
наследия Ростовской области



И.В. Грунский

Приложение
к постановлению
комитета по охране объектов
культурного наследия
Ростовской области
от 02.12.2019 № 20/01-01/1577

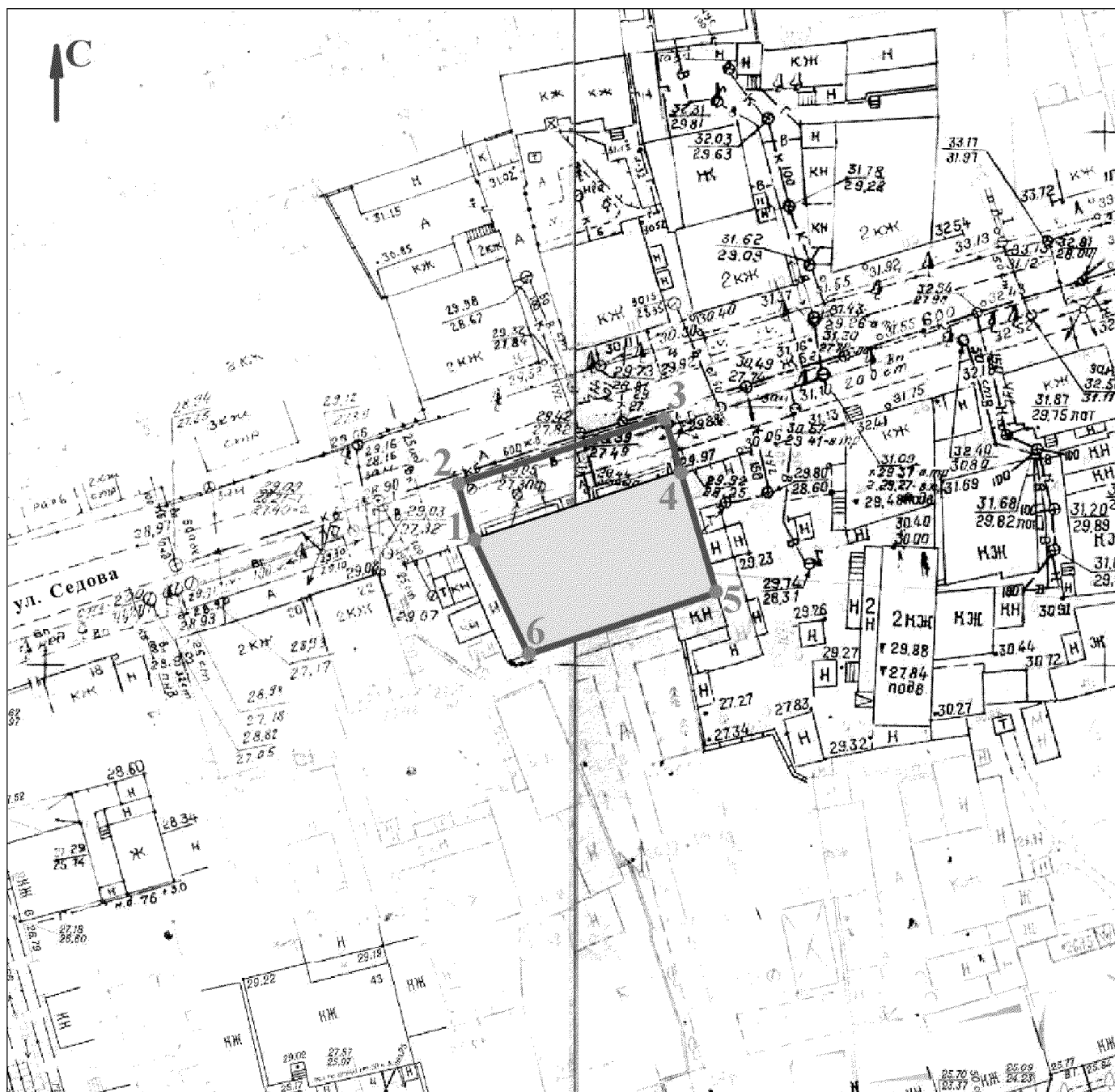
ГРАНИЦЫ

территории объекта культурного наследия регионального значения
«Дом купца И.М. Сафонова, в котором размещалось 11-е городское женское
начальное училище им. Н.А. Некрасова», расположенного по адресу: Ростовская
область, г. Ростов-на-Дону, ул. Седова, 24/49, ул. Нижнебульварная, литер А

1. Таблица координат характерных точек границ территории
объекта культурного наследия регионального значения
«Дом купца И.М. Сафонова, в котором размещалось 11-е городское женское
начальное училище им. Н.А. Некрасова», расположенного по адресу: Ростовская
область, г. Ростов-на-Дону, ул. Седова, 24/49, ул. Нижнебульварная, литер А
(далее – объект культурного наследия)

Обозначение (номер) характерной точки	Координаты характерных точек во Всемирной геодезической системе координат (WGS-84)		Координаты характерных точек в местной системе координат (МСК)	
	Северной широты	Восточной долготы	X	Y
Точка 1	47°13'14.72	39°44'12.47	421582.88	2205693.32
Точка 2	47°13'14.89	39°44'12.39	421588.06	2205691.75
Точка 3	47°13'15.09	39°44'13.33	421594.08	2205711.57
Точка 4	47°13'14.93	39°44'13.41	421588.91	2205713.16
Точка 5	47°13'14.56	39°44'13.56	421577.53	2205716.17
Точка 6	47°13'14.36	39°44'12.70	421571.75	2205697.94

2. Схема границ территории объекта культурного наследия



Условные обозначения:




– объект культурного наследия;



– границы территории объекта культурного наследия;

1 – 6 – характерные точки границ территории объекта культурного наследия.

Председатель комитета
по охране объектов культурного
наследия Ростовской области



И.В. Грунский