



КОМИТЕТ ПО ОХРАНЕ ОБЪЕКТОВ КУЛЬТУРНОГО НАСЛЕДИЯ РОСТОВСКОЙ ОБЛАСТИ

ПОСТАНОВЛЕНИЕ

от 02.12.2019 № 20/01-01/1573

г. Ростов-на-Дону

О включении выявленного объекта культурного наследия «Здание водонапорной башни железнодорожной станции станицы Великокняжеской» в единый государственный реестр объектов культурного наследия (памятников истории и культуры) народов Российской Федерации, об утверждении границ территории объекта культурного наследия

В соответствии со статьями 3¹, 18 Федерального закона от 25.06.2002 № 73-ФЗ «Об объектах культурного наследия (памятниках истории и культуры) народов Российской Федерации», статьей 5 Областного закона от 02.03.2015 № 334-ЗС «Об объектах культурного наследия (памятниках истории и культуры) в Ростовской области», заключением государственной историко-культурной экспертизы от 25.09.2019 комитет по охране объектов культурного наследия Ростовской области **п о с т а н о в л я е т:**

1. Включить выявленный объект культурного наследия «Здание водонапорной башни железнодорожной станции станицы Великокняжеской», расположенный по адресу: Ростовская область, г. Пролетарск, 359 км пк 10, район железнодорожного вокзала, состоящий на государственной охране в соответствии с постановлением комитета по охране объекта культурного наследия Ростовской области от 03.12.2018 № 20/01-01/377 «О включении объекта, обладающего признаками объекта культурного наследия, расположенного по адресу: Ростовская область, г. Пролетарск, 359 км пк 10, район железнодорожного вокзала, в перечень выявленных объектов культурного наследия и об утверждении границ его территории», в единый государственный реестр объектов культурного наследия (памятников истории и культуры) народов Российской Федерации в качестве объекта культурного наследия регионального значения.

2. Утвердить границы территории объекта культурного наследия, указанного в пункте 1 настоящего постановления согласно приложению.

3. Определить, что деятельность в границах территории объекта культурного наследия, указанного в пункте 1 настоящего постановления осуществляется в соответствии с требованиями, предусмотренными статьями 5¹, 47³ Федерального закона от 25.06.2002 № 73-ФЗ.


4. Признать утратившим силу постановление комитета по охране объектов культурного наследия Ростовской области от 03.12.2018 № 20/01-01/377

«О включении объекта, обладающего признаками объекта культурного наследия, расположенного по адресу: Ростовская область, г. Пролетарск, 359 км ПК 10, район железнодорожного вокзала, в перечень выявленных объектов культурного наследия и об утверждении границ его территории».

5. Настоящее постановление вступает в силу со дня его официального опубликования.

6. Контроль за выполнением настоящего постановления возложить на заместителя председателя комитета по охране объектов культурного наследия Ростовской области – начальника отдела охраны объектов культурного наследия Коробову И.В.

Председатель комитета
по охране объектов культурного
наследия Ростовской области



И.В. Грунский

Приложение
к постановлению
комитета по охране объектов
культурного наследия
Ростовской области
от 02.12.2019 № 20/01-01/1573

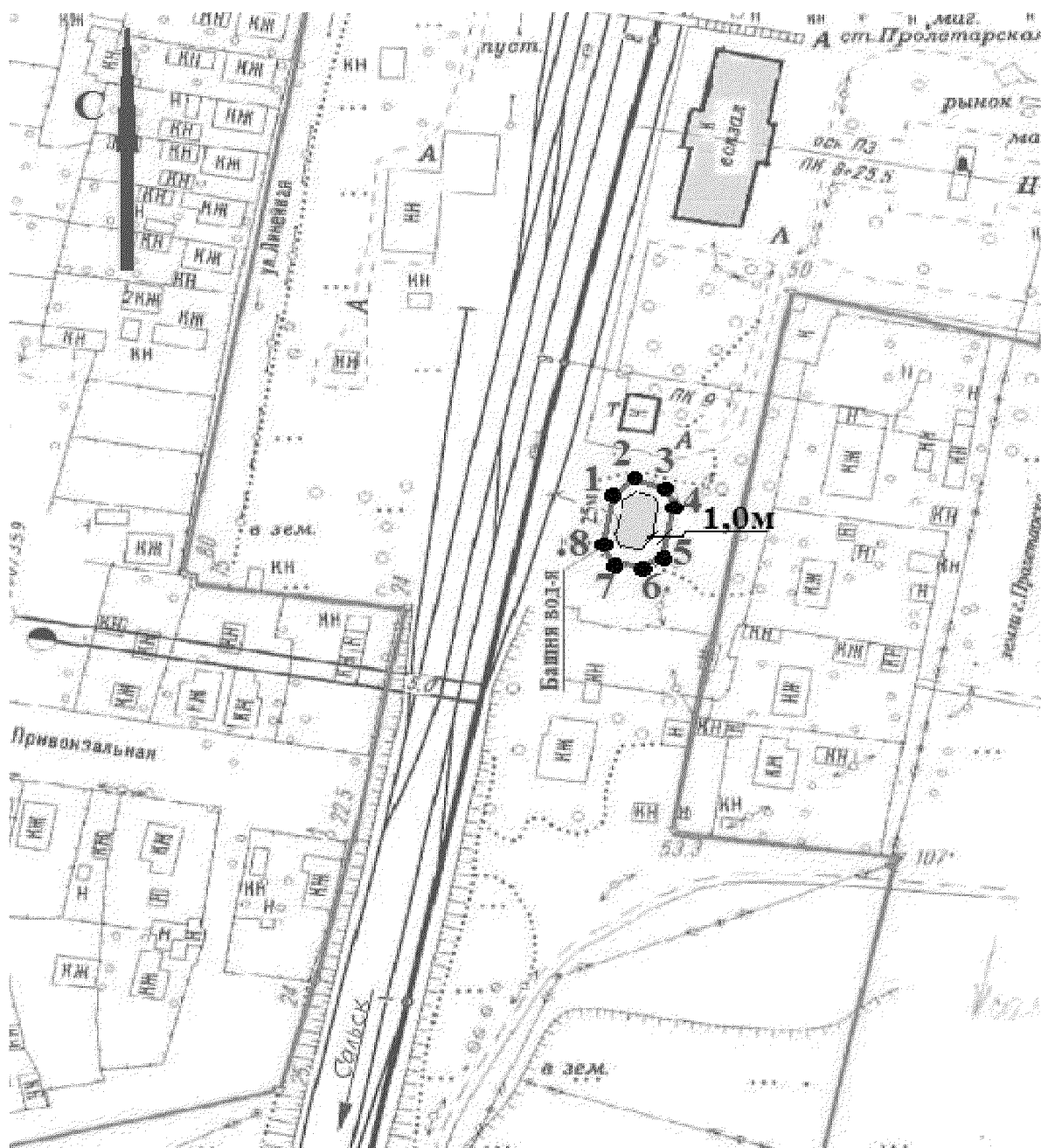
ГРАНИЦЫ

территории объекта культурного наследия регионального значения
«Здание водонапорной башни железнодорожной станции станицы
Великокняжеской», расположенного по адресу: Ростовская область, г. Пролетарск,
359 км пк 10, район железнодорожного вокзала

1. Таблица координат характерных точек границ территории
объекта культурного наследия регионального значения
«Здание водонапорной башни железнодорожной станции станицы
Великокняжеской», расположенного по адресу: Ростовская область,
г. Пролетарск, 359 км пк 10, район железнодорожного вокзала
(далее – объект культурного наследия)

Обозначение (номер) характерной точки	Координаты характерных точек во Всемирной геодезической системе координат (WGS-84)		Координаты характерных точек в местной системе координат (МСК)	
	Северной широты	Восточной долготы	X	Y
Точка 1	46°41'40.57	41°42'22.83	362589.72	2355409.64
Точка 2	46°41'40.62	41°42'22.98	362591.28	2355412.70
Точка 3	46°41'40.60	41°42'23.17	362590.67	2355416.73
Точка 4	46°41'40.51	41°42'23.29	362587.90	2355419.37
Точка 5	46°41'40.17	41°42'23.19	362577.51	2355417.40
Точка 6	46°41'40.12	41°42'23.05	362575.87	2355414.40
Точка 7	46°41'40.14	41°42'22.85	362576.53	2355410.14
Точка 8	46°41'40.23	41°42'22.74	362579.28	2355407.76

2. Схема границ территории объекта культурного наследия



Условные обозначения:




– объект культурного наследия;



– границы территории объекта культурного наследия;

1 – 8 – характерные точки границ территории объекта культурного наследия.

Председатель комитета
по охране объектов культурного
наследия Ростовской области



И.В. Грунский