



## КОМИТЕТ ПО ОХРАНЕ ОБЪЕКТОВ КУЛЬТУРНОГО НАСЛЕДИЯ РОСТОВСКОЙ ОБЛАСТИ

### ПОСТАНОВЛЕНИЕ

от 26.11.2019 № 20/01-01/1519

г. Ростов-на-Дону

#### Об утверждении границ территории объекта культурного наследия регионального значения «Могила донского скрипача-виртуоза К.М. Думчева»

В соответствии со статьей 3<sup>1</sup> Федерального закона от 25.06.2002 № 73-ФЗ «Об объектах культурного наследия (памятниках истории и культуры) народов Российской Федерации», на основании проекта границ территории объекта культурного наследия регионального значения «Могила донского скрипача-виртуоза К.М. Думчева», решения Малого Совета Ростовского областного Совета народных депутатов от 17.12.1992 № 325 «О принятии на государственную охрану памятников истории и культуры Ростовской области» комитет по охране объектов культурного наследия Ростовской области **п о с т а н о в л я е т**:


1. Утвердить границы территории объекта культурного наследия регионального значения «Могила донского скрипача-виртуоза К.М. Думчева», расположенного по адресу: Ростовская область, г. Новочеркасск, городское кладбище (местоположение: Ростовская область, г. Новочеркасск, ул. Бабушкина, 63а, городское кладбище), состоящего на государственной охране в соответствии с решением Малого Совета Ростовского областного Совета народных депутатов от 17.12.1992 № 325, согласно приложению.

2. Определить, что деятельность в границах территории объекта культурного наследия, указанного в пункте 1 настоящего постановления, осуществляется в соответствии с требованиями, предусмотренными статьями 5<sup>1</sup>, 47<sup>3</sup> Федерального закона от 25.06.2002 № 73-ФЗ.

3. Настоящее постановление вступает в силу со дня его официального опубликования.

4. Контроль за выполнением настоящего постановления возложить на заместителя председателя комитета по охране объектов культурного наследия Ростовской области – начальника отдела охраны объектов культурного наследия Коробову И.В.

Председатель комитета  
по охране объектов культурного  
наследия Ростовской области



И.В. Грунский

Приложение  
к постановлению  
комитета по охране объектов  
культурного наследия  
Ростовской области  
от 26.11.2019 № 20/01-01/1519

**ГРАНИЦЫ**

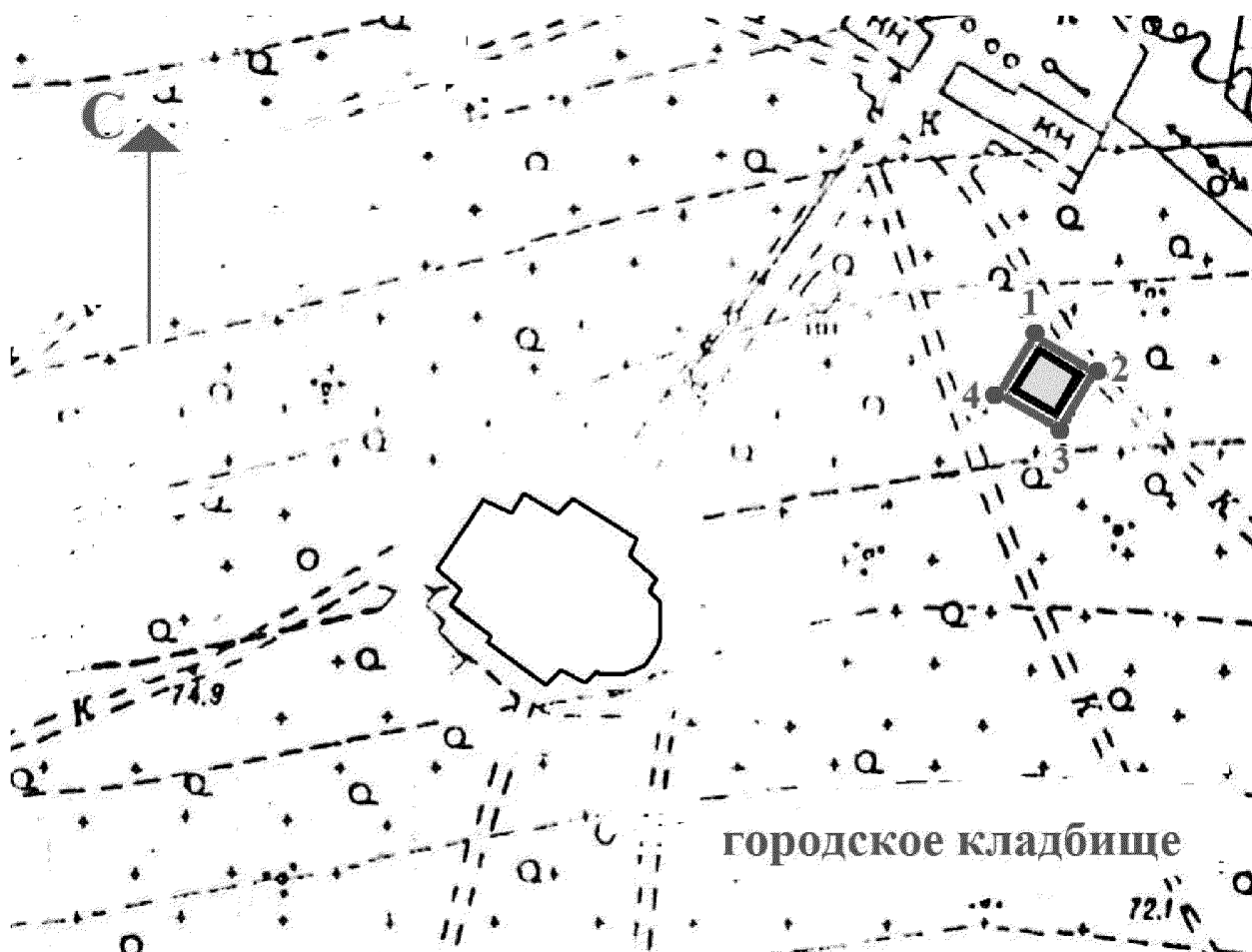
территории объекта культурного наследия регионального значения  
«Могила донского скрипача-виртуоза К.М. Думчева», расположенного по адресу:  
Ростовская область, г. Новочеркасск, городское кладбище (местоположение:  
Ростовская область, г. Новочеркасск, ул. Бабушкина, 63а, городское кладбище),  
состоящего на государственной охране в соответствии с решением Малого Совета  
Ростовского областного Совета народных депутатов от 17.12.1992 № 325  
«О принятии на государственную охрану памятников истории и культуры  
Ростовской области»

1. Таблица координат характерных точек границ территории  
объекта культурного наследия регионального значения «Могила донского  
скрипача-виртуоза К.М. Думчева», расположенного по адресу: Ростовская область,  
г. Новочеркасск, городское кладбище (местоположение: Ростовская область,  
г. Новочеркасск, ул. Бабушкина, 63а, городское кладбище), состоящего на  
государственной охране в соответствии с решением Малого Совета Ростовского  
областного Совета народных депутатов от 17.12.1992 № 325 «О принятии  
на государственную охрану памятников истории и культуры Ростовской области»



Объект культурного наследия регионального значения «Могила донского скрипача-виртуоза К.М. Думчева» расположен по адресу: Ростовская область, г. Новочеркасск, городское кладбище (местоположение: Ростовская область, г. Новочеркасск, ул. Бабушкина, 63а, городское кладбище), состоит на государственной охране в соответствии с решением Малого Совета Ростовского областного Совета народных депутатов от 17.12.1992 № 325 (далее – объект культурного наследия).

| Обозначение (номер) характерной точки | Координаты характерных точек во Всемирной геодезической системе координат (WGS-84) |                   | Координаты характерных точек в местной системе координат (МСК) |             |
|---------------------------------------|--|-------------------|--|-------------|
|                                       | Северной широты  | Восточной долготы | X  | Y           |
| Точка 1                               | 472450364502   | 400408571304      | 442717.241   | 2231110.371 |
| Точка 2                               | 472450.258421  | 400408567034      | 442713.966   | 2231110.243 |
| Точка 3                               | 472450268865   | 400408423075      | 442714.324   | 2231107.229 |
| Точка 4                               | 472450.362701  | 400408434902      | 442717.219   | 2231107.511 |


## 2. Схема границ территории объекта культурного наследия



Условные обозначения:

-  – объект культурного наследия;
-  – границы территории объекта культурного наследия;
- 1 – 4** – характерные точки границ территории объекта культурного наследия.

Председатель комитета  
по охране объектов культурного  
наследия Ростовской области



И.В. Грунский