



## КОМИТЕТ ПО ОХРАНЕ ОБЪЕКТОВ КУЛЬТУРНОГО НАСЛЕДИЯ РОСТОВСКОЙ ОБЛАСТИ

### ПОСТАНОВЛЕНИЕ

от 26.11.2019 № 20/01-01/1521

г. Ростов-на-Дону

#### Об утверждении границ территории объекта культурного наследия регионального значения «Здание гостиницы «Центральная». Эклектика.» (уточненное наименование: «Доходный дом Сущенковых»)

В соответствии со статьей 3<sup>1</sup> Федерального закона от 25.06.2002 № 73-ФЗ «Об объектах культурного наследия (памятниках истории и культуры) народов Российской Федерации», на основании проекта границ территории объекта культурного наследия регионального значения «Здание гостиницы «Центральная». Эклектика.» (уточненное наименование: «Доходный дом Сущенковых»), решения Малого Совета Ростовского областного Совета народных депутатов от 17.12.1992 № 325 «О принятии на государственную охрану памятников истории и культуры Ростовской области» комитет по охране объектов культурного наследия Ростовской области **п о с т а н о в л я е т**:

1. Утвердить границы территории объекта культурного наследия регионального значения «Здание гостиницы «Центральная». Эклектика.» (уточненное наименование: «Доходный дом Сущенковых»), расположенного по адресу: Ростовская область, г. Новочеркасск, пр. Ленина, 1 (местоположение: Ростовская область, г. Новочеркасск, ул. Московская, 1/90, литер АД), состоящего на государственной охране в соответствии с решением Малого Совета Ростовского областного Совета народных депутатов от 17.12.1992 № 325, согласно приложению.

2. Определить, что деятельность в границах территории объекта культурного наследия, указанного в пункте 1 настоящего постановления, осуществляется в соответствии с требованиями, предусмотренными статьями 5<sup>1</sup>, 47<sup>3</sup> Федерального закона от 25.06.2002 № 73-ФЗ.

3. Настоящее постановление вступает в силу со дня его официального опубликования.

4. Контроль за выполнением настоящего постановления возложить на заместителя председателя комитета по охране объектов культурного наследия Ростовской области – начальника отдела охраны объектов культурного наследия Коробову И.В.

Председатель комитета  
по охране объектов культурного  
наследия Ростовской области



И.В. Грунский

Приложение  
к постановлению  
комитета по охране объектов  
культурного наследия  
Ростовской области  
от 26.11.2019 № 20/01-01/1521

**ГРАНИЦЫ**

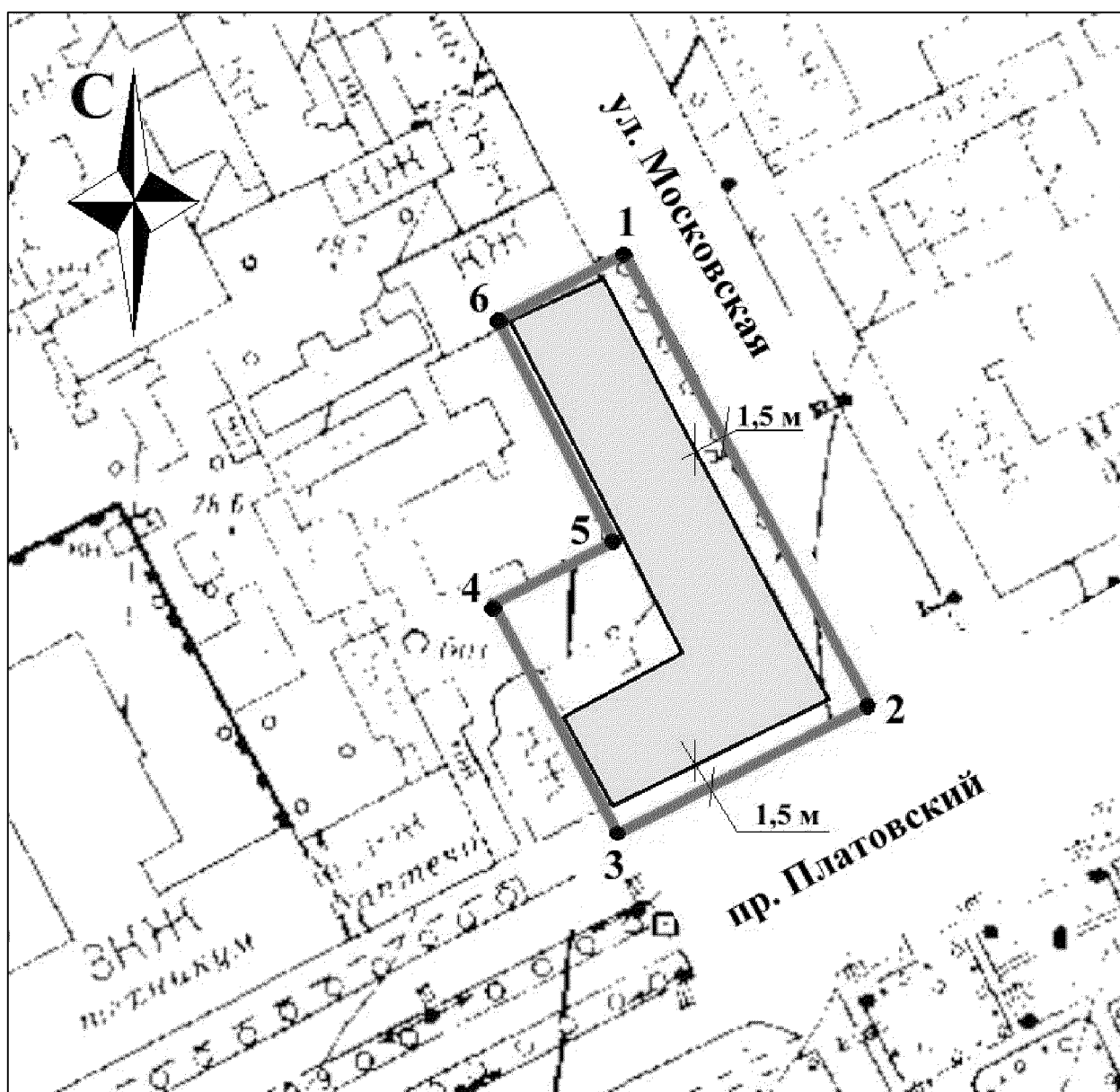
территории объекта культурного наследия регионального значения «Здание гостиницы «Центральная». Эклектика.» (уточненное наименование: «Доходный дом Сущенкоковых»), расположенного по адресу: Ростовская область, г. Новочеркасск, пр. Ленина, 1 (местоположение: Ростовская область, г. Новочеркасск, ул. Московская, 1/90, литер АД), состоящего на государственной охране в соответствии с решением Малого Совета Ростовского областного Совета народных депутатов от 17.12.1992 № 325 «О принятии на государственную охрану памятников истории и культуры Ростовской области»

1. Таблица координат характерных точек границ территории объекта культурного наследия регионального значения «Здание гостиницы «Центральная». Эклектика.» (уточненное наименование: «Доходный дом Сущенкоковых»), расположенного по адресу: Ростовская область, г. Новочеркасск, пр. Ленина, 1 (местоположение: Ростовская область, г. Новочеркасск, ул. Московская, 1/90, литер АД), состоящего на государственной охране в соответствии с решением Малого Совета Ростовского областного Совета народных депутатов от 17.12.1992 № 325 «О принятии на государственную охрану памятников истории и культуры Ростовской области»


Объект культурного наследия регионального значения «Здание гостиницы «Центральная». Эклектика.» (уточненное наименование: «Доходный дом Сущенкоковых») расположен по адресу: Ростовская область, г. Новочеркасск, пр. Ленина, 1 (местоположение: Ростовская область, г. Новочеркасск, ул. Московская, 1/90, литер АД), состоит на государственной охране в соответствии с решением Малого Совета Ростовского областного Совета народных депутатов от 17.12.1992 № 325 (далее – объект культурного наследия).

Обозначение (номер) характерной точки	Координаты характерных точек во Всемирной геодезической системе координат (WGS-84)		Координаты характерных точек в местной системе координат (МСК)	
	Северной широты	Восточной долготы	X	Y
Точка 1	47°24'40.85	40°05'59.02	442396.90	2233422.44
Точка 2	47°24'38.68	40°06'00.72	442329.29	2233457.40
Точка 3	47°24'38.13	40°05'59.22	442312.76	2233425.60
Точка 4	47°24'39.15	40°05'58.42	442344.36	2233409.27
Точка 5	47°24'39.37	40°05'59.00	442350.96	2233421.60
Точка 6	47°24'40.53	40°05'58.10	442387.27	2233403.15

## 2. Схема границ территории объекта культурного наследия



Условные обозначения:



– объект культурного наследия;




– границы территории объекта культурного наследия;

1 – 6

– характерные точки границ территории объекта культурного наследия.

Председатель комитета  
по охране объектов культурного  
наследия Ростовской области



И.В. Грунский