



## КОМИТЕТ ПО ОХРАНЕ ОБЪЕКТОВ КУЛЬТУРНОГО НАСЛЕДИЯ РОСТОВСКОЙ ОБЛАСТИ

### ПОСТАНОВЛЕНИЕ

от 26.11.2019 № 20/01-01/1518

г. Ростов-на-Дону

#### Об утверждении границ территории выявленного объекта культурного наследия «Здание учреждения» (уточненное наименование: «Областной распорядительный комитет по земским делам»)

В соответствии со статьей 3<sup>1</sup> Федерального закона от 25.06.2002 № 73-ФЗ «Об объектах культурного наследия (памятниках истории и культуры) народов Российской Федерации», на основании проекта границ территории выявленного объекта культурного наследия «Здание учреждения» (уточненное наименование: «Областной распорядительный комитет по земским делам»), приказа государственного учреждения «Областная инспекция по охране и эксплуатации памятников истории и культуры» от 31.12.2002 № 124 «Об утверждении списка выявленных объектов культурного наследия» комитет по охране объектов культурного наследия Ростовской области **п о с т а н о в л я е т**:


1. Утвердить границы территории выявленного объекта культурного наследия «Здание учреждения» (уточненное наименование: «Областной распорядительный комитет по земским делам»), расположенного по адресу: Ростовская область, г. Новочеркасск, ул. Дворцовая, 11 (местоположение: Ростовская область, г. Новочеркасск, ул. Дворцовая, 13, литер А), состоящего на государственной охране в соответствии с приказом государственного учреждения «Областная инспекция по охране и эксплуатации памятников истории и культуры» от 31.12.2002 № 124, согласно приложению.

2. Определить, что деятельность в границах территории объекта культурного наследия, указанного в пункте 1 настоящего постановления, осуществляется в соответствии с требованиями, предусмотренными статьями 5<sup>1</sup>, 47<sup>3</sup> Федерального закона от 25.06.2002 № 73-ФЗ.

3. Настоящее постановление вступает в силу со дня его официального опубликования.

4. Контроль за выполнением настоящего постановления возложить на заместителя председателя комитета по охране объектов культурного наследия Ростовской области – начальника отдела охраны объектов культурного наследия Коробову И.В.

Председатель комитета  
по охране объектов культурного  
наследия Ростовской области



И.В. Грунский

Приложение  
к постановлению  
комитета по охране объектов  
культурного наследия  
Ростовской области  
от 26.11.2019 № 20/01-01/1518

**ГРАНИЦЫ**

территории выявленного объекта культурного наследия  
«Здание учреждения» (уточненное наименование: «Областной распорядительный комитет по земским делам»), расположенного по адресу: Ростовская область, г. Новочеркасск, ул. Дворцовая, 11 (местоположение: Ростовская область, г. Новочеркасск, ул. Дворцовая, 13, литер А), состоящего на государственной охране в соответствии с приказом государственного учреждения «Областная инспекция по охране и эксплуатации памятников истории и культуры» от 31.12.2002 № 124 «Об утверждении списка выявленных объектов культурного наследия»

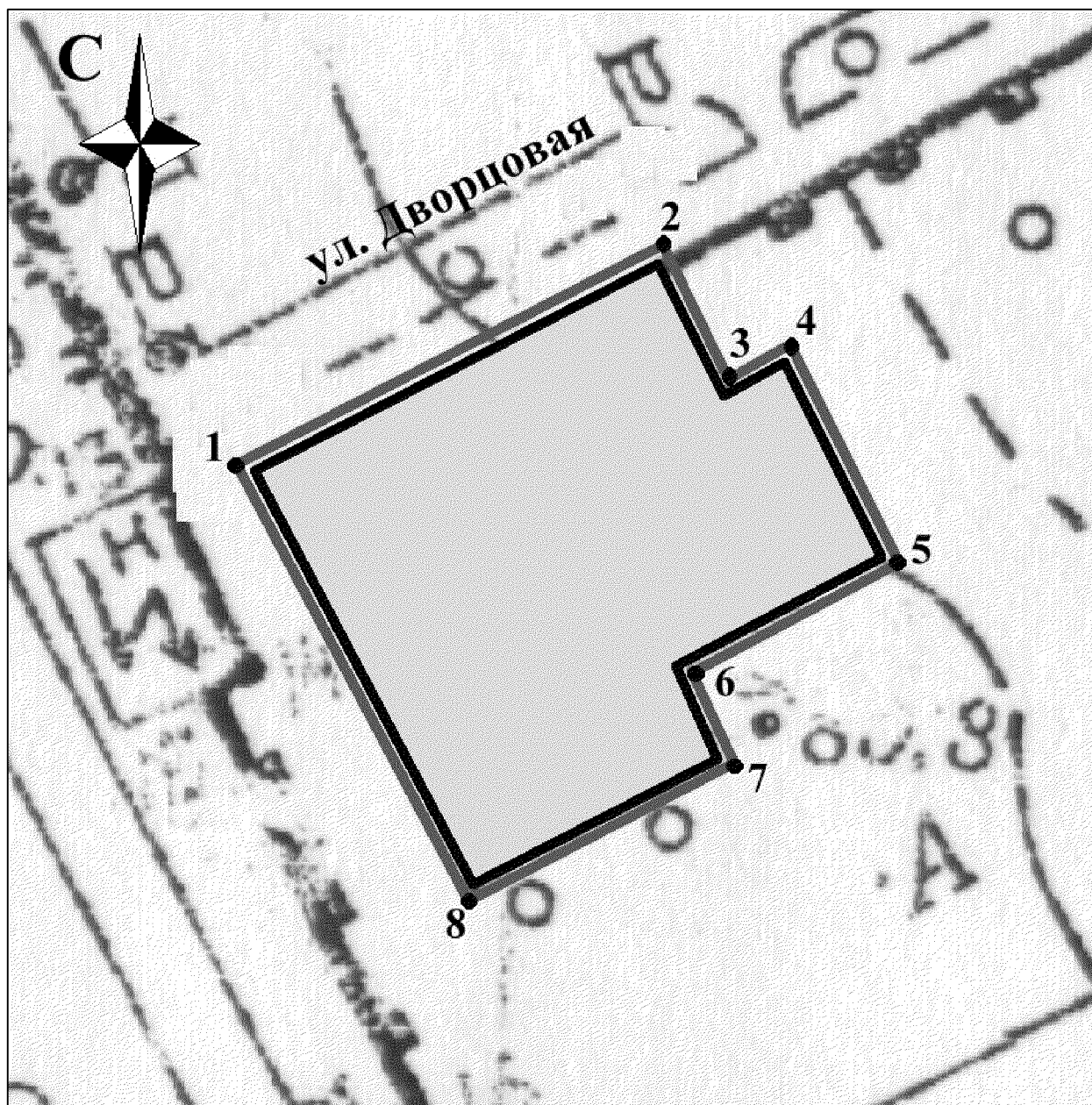
1. Таблица координат характерных точек границ территории выявленного объекта культурного наследия «Здание учреждения» (уточненное наименование: «Областной распорядительный комитет по земским делам»), расположенного по адресу: Ростовская область, г. Новочеркасск, ул. Дворцовая, 11 (местоположение: Ростовская область, г. Новочеркасск, ул. Дворцовая, 13, литер А), состоящего на государственной охране в соответствии с приказом государственного учреждения «Областная инспекция по охране и эксплуатации памятников истории и культуры» от 31.12.2002 № 124 «Об утверждении списка выявленных объектов культурного наследия»

Выявленный объект культурного наследия «Здание учреждения» (уточненное наименование: «Областной распорядительный комитет по земским делам») расположен по адресу: Ростовская область, г. Новочеркасск, ул. Дворцовая, 11 (местоположение: Ростовская область, г. Новочеркасск, ул. Дворцовая, 13, литер А), состоит на государственной охране в соответствии с приказом государственного учреждения «Областная инспекция по охране и эксплуатации памятников истории и культуры» от 31.12.2002 № 124 (далее – объект культурного наследия).

Обозначение (номер) характерной точки	Координаты характерных точек во Всемирной геодезической системе координат (WGS-84)		Координаты характерных точек в местной системе координат (МСК)	
	Северной широты	Восточной долготы	X	Y
Точка 1	47°24'31.06	40°05'56.92	442094.85	2233375.08
Точка 2	47°24'31.36	40°05'57.75	442104.09	2233392.43
Точка 3	47°24'31.18	40°05'57.89	442098.37	2233395.46
Точка 4	47°24'31.22	40°05'58.02	442099.74	2233398.13

Точка 5	47°24'30.94	40°05'58.24	442090.97	2233402.67
Точка 6	47°24'30.79	40°05'57.83	442086.44	2233394.03
Точка 7	47°24'30.65	40°05'57.94	442082.08	2233396.27
Точка 8	47°24'30.45	40°05'57.41	442075.93	2233385.08

## 2. Схема границ территории объекта культурного наследия



Условные обозначения:



– объект культурного наследия;




– границы территории объекта культурного наследия;

**1 – 8**

– характерные точки границ территории объекта культурного наследия.

Председатель комитета  
по охране объектов культурного  
наследия Ростовской области



И.В. Грунский