



КОМИТЕТ ПО ОХРАНЕ ОБЪЕКТОВ КУЛЬТУРНОГО НАСЛЕДИЯ РОСТОВСКОЙ ОБЛАСТИ

ПОСТАНОВЛЕНИЕ

от 26.11.2019 № 20/01-01/1522

г. Ростов-на-Дону

Об утверждении границ территории объекта культурного наследия федерального значения «Дом Грекова Митрофана Борисовича, в котором он жил с 1924 по 1930 гг.»

В соответствии со статьей 3¹ Федерального закона от 25.06.2002 № 73-ФЗ «Об объектах культурного наследия (памятниках истории и культуры) народов Российской Федерации», на основании проекта границ территории объекта культурного наследия федерального значения «Дом Грекова Митрофана Борисовича, в котором он жил с 1924 по 1930 гг.», постановления Совета Министров Российской Советской Федеративной Социалистической Республики от 30.08.1960 № 1327 «О дальнейшем улучшении дела охраны памятников культуры в РСФСР» комитет по охране объектов культурного наследия Ростовской области **п о с т а н о в л я е т:**


1. Утвердить границы территории объекта культурного наследия федерального значения «Дом Грекова Митрофана Борисовича, в котором он жил с 1924 по 1930 гг.», расположенного по адресу: Ростовская область, г. Новочеркасск, ул. Грекова, 118 (местоположение: Ростовская область, г. Новочеркасск, ул. Грекова, 124, литеры А, А1, а), состоящего на государственной охране в соответствии с постановлением Совета Министров Российской Советской Федеративной Социалистической Республики от 30.08.1960 № 1327, согласно приложению.

2. Определить, что деятельность в границах территории объекта культурного наследия, указанного в пункте 1 настоящего постановления, осуществляется в соответствии с требованиями, предусмотренными статьями 5¹, 47³ Федерального закона от 25.06.2002 № 73-ФЗ.

3. Настоящее постановление вступает в силу со дня его официального опубликования.

4. Контроль за выполнением настоящего постановления возложить на заместителя председателя комитета по охране объектов культурного наследия Ростовской области – начальника отдела охраны объектов культурного наследия Коробову И.В.

Председатель комитета
по охране объектов культурного
наследия Ростовской области



И.В. Грунский

Приложение
к постановлению
комитета по охране объектов
культурного наследия
Ростовской области
от 26.11.2019 № 20/01-01/1522

ГРАНИЦЫ

территории объекта культурного наследия федерального значения «Дом Грекова Митрофана Борисовича, в котором он жил с 1924 по 1930 гг.», расположенного по адресу: Ростовская область, г. Новочеркасск, ул. Грекова, 118 (местоположение: Ростовская область, г. Новочеркасск, ул. Грекова, 124, литеры А, А1, а), состоящего на государственной охране в соответствии с постановлением Совета Министров Российской Советской Федеративной Социалистической Республики от 30.08.1960 № 1327 «О дальнейшем улучшении дела охраны памятников культуры в РСФСР»

1. Таблица координат характерных точек границ территории объекта культурного наследия федерального значения «Дом Грекова Митрофана Борисовича, в котором он жил с 1924 по 1930 гг.», расположенного по адресу: Ростовская область, г. Новочеркасск, ул. Грекова, 118 (местоположение: Ростовская область, г. Новочеркасск, ул. Грекова, 124, литеры А, А1, а), состоящего на государственной охране в соответствии с постановлением Совета Министров Российской Советской Федеративной Социалистической Республики от 30.08.1960 № 1327 «О дальнейшем улучшении дела охраны памятников культуры в РСФСР»


Объект культурного наследия федерального значения «Дом Грекова Митрофана Борисовича, в котором он жил с 1924 по 1930 гг.» расположен по адресу: Ростовская область, г. Новочеркасск, ул. Грекова, 118 (местоположение: Ростовская область, г. Новочеркасск, ул. Грекова, 124, литеры А, А1, а), состоит на государственной охране в соответствии с постановлением Совета Министров Российской Советской Федеративной Социалистической Республики от 30.08.1960 № 1327 (далее – объект культурного наследия).

Обозначение (номер) характерной точки	Координаты характерных точек во Всемирной геодезической системе координат (WGS-84)		Координаты характерных точек в местной системе координат (МСК)	
	Северной широты	Восточной долготы	X	Y
Точка 1	47°25'23.26	40°06'08.83	443704.34	2233642.96
Точка 2	47°25'23.60	440°06'09.20	443715.73	2233651.77
Точка 3	47°25'23.35	40°06'09.80	443706.90	2233663.21
Точка 4	47°25'22.98	40°06'09.38	443695.51	2233654.40

2. Схема границ территории объекта культурного наследия



Условные обозначения:



– объект культурного наследия;




– границы территории объекта культурного наследия;

1 – 4

– характерные точки границ территории объекта культурного наследия.

Председатель комитета
по охране объектов культурного
наследия Ростовской области



И.В. Грунский