



КОМИТЕТ ПО ОХРАНЕ ОБЪЕКТОВ КУЛЬТУРНОГО НАСЛЕДИЯ РОСТОВСКОЙ ОБЛАСТИ

ПОСТАНОВЛЕНИЕ

от 26.11.2019 № 20/01-01/1520

г. Ростов-на-Дону

Об утверждении границ территории объекта культурного наследия регионального значения «Здание Константино-Еленинской церкви. Русский стиль с элементами русского барокко.»

В соответствии со статьей 3¹ Федерального закона от 25.06.2002 № 73-ФЗ «Об объектах культурного наследия (памятниках истории и культуры) народов Российской Федерации», на основании проекта границ территории объекта культурного наследия регионального значения «Здание Константино-Еленинской церкви. Русский стиль с элементами русского барокко.», решения Малого Совета Ростовского областного Совета народных депутатов от 17.12.1992 № 325 «О принятии на государственную охрану памятников истории и культуры Ростовской области» комитет по охране объектов культурного наследия Ростовской области **п о с т а н о в л я е т**:

1. Утвердить границы территории объекта культурного наследия регионального значения «Здание Константино-Еленинской церкви. Русский стиль с элементами русского барокко.», расположенного по адресу: Ростовская область, г. Новочеркасск, ул. Крылова (местоположение: Ростовская область, г. Новочеркасск, пл. Сенная, 5, литеры А, А1, А2, А3), состоящего на государственной охране в соответствии с решением Малого Совета Ростовского областного Совета народных депутатов от 17.12.1992 № 325, согласно приложению.

2. Определить, что деятельность в границах территории объекта культурного наследия, указанного в пункте 1 настоящего постановления, осуществляется в соответствии с требованиями, предусмотренными статьями 5¹, 47³ Федерального закона от 25.06.2002 № 73-ФЗ.

3. Настоящее постановление вступает в силу со дня его официального опубликования.

4. Контроль за выполнением настоящего постановления возложить на заместителя председателя комитета по охране объектов культурного наследия Ростовской области – начальника отдела охраны объектов культурного наследия Коробову И.В.

Председатель комитета
по охране объектов культурного
наследия Ростовской области



И.В. Грунский

Приложение
к постановлению
комитета по охране объектов
культурного наследия
Ростовской области
от 26.11.2019 № 20/01-01/1520

ГРАНИЦЫ

территории объекта культурного наследия регионального значения
«Здание Константино-Еленинской церкви. Русский стиль с элементами русского
барокко.», расположенного по адресу: Ростовская область, г. Новочеркасск,
ул. Крылова (местоположение: Ростовская область, г. Новочеркасск,
пл. Сенная, 5, литеры А, А1, А2, А3), состоящего на государственной охране
в соответствии с решением Малого Совета Ростовского областного Совета народных
депутатов от 17.12.1992 № 325 «О принятии на государственную охрану памятников
истории и культуры Ростовской области»

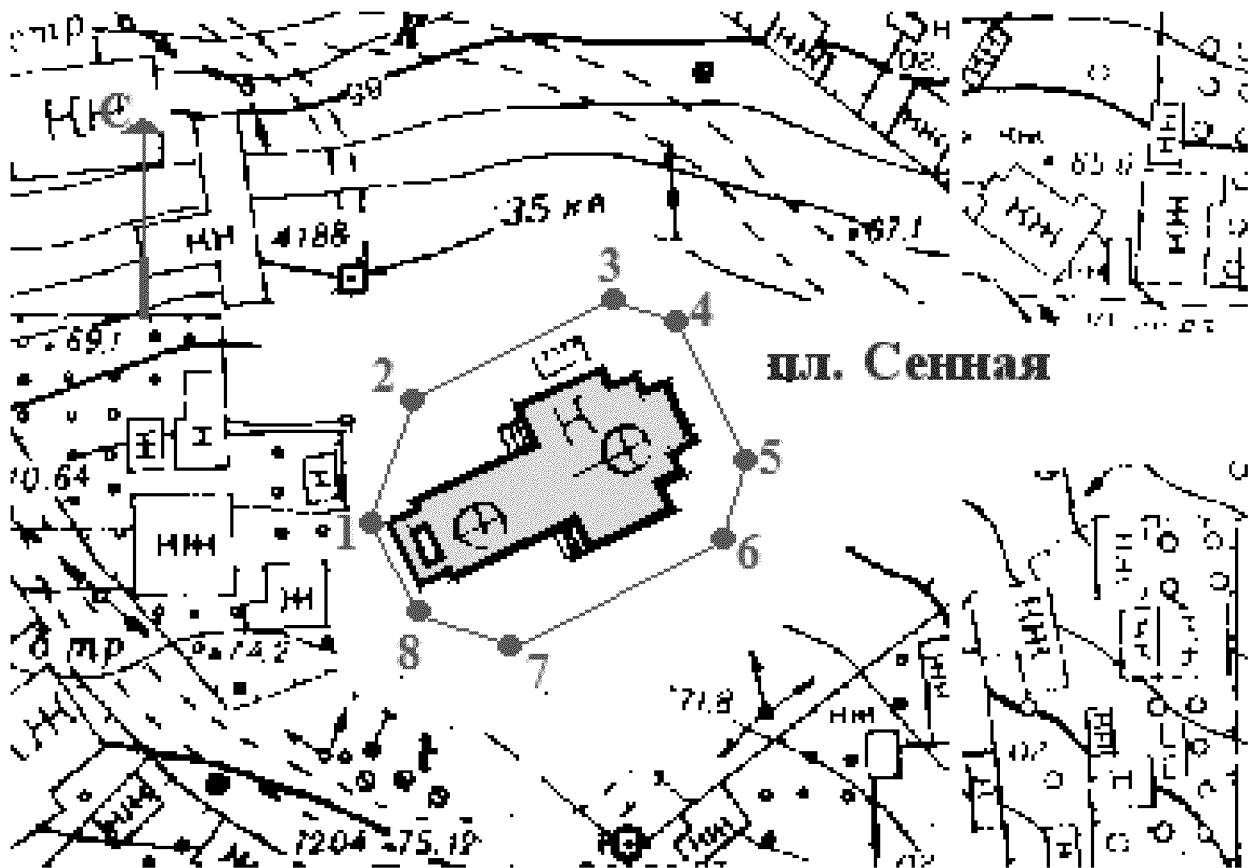
1. Таблица координат характерных точек границ территории
объекта культурного наследия регионального значения
«Здание Константино-Еленинской церкви. Русский стиль с элементами русского
барокко.», расположенного по адресу: Ростовская область, г. Новочеркасск,
ул. Крылова (местоположение: Ростовская область, г. Новочеркасск,
пл. Сенная, 5, литеры А, А1, А2, А3), состоящего на государственной охране
в соответствии с решением Малого Совета Ростовского областного Совета народных
депутатов от 17.12.1992 № 325 «О принятии на государственную охрану памятников
истории и культуры Ростовской области»

Объект культурного наследия регионального значения «Здание Константино-Еленинской церкви. Русский стиль с элементами русского барокко.» расположен по адресу: Ростовская область, г. Новочеркасск, ул. Крылова (местоположение: Ростовская область, г. Новочеркасск, пл. Сенная, 5, литеры А, А1, А2, А3), состоит на государственной охране в соответствии с решением Малого Совета Ростовского областного Совета народных депутатов от 17.12.1992 № 325 (далее – объект культурного наследия).



Обозначение (номер) характерной точки	Координаты характерных точек во Всемирной геодезической системе координат (WGS-84)		Координаты характерных точек в местной системе координат (МСК)	
	Северной широты	Восточной долготы	X	Y
Точка 1	47°25'39.24	40°04'56.82	444214.98	2232139.49
Точка 2	47°25'39.91	40°04'56.81	444235.69	2232139.43
Точка 3	47°25'40.48	40°04'58.45	444252.81	2232173.97
Точка 4	47°25'40.47	40°04'58.69	444252.43	2232179.05

Точка 5	47°25'39.46	40°04'59.35	444221.29	2232192.58
Точка 6	47°25'39.32	40°04'59.31	444216.91	2232191.56
Точка 7	47°25'38.57	40°04'57.85	444194.20	2232160.73
Точка 8	47°25'39.10	40°04'56.92	444210.62	2232141.41


2. Схема границ территории объекта культурного наследия



Условные обозначения:

-  – объект культурного наследия;
-  – границы территории объекта культурного наследия;
- 1 – 8** – характерные точки границ территории объекта культурного наследия.

Председатель комитета
по охране объектов культурного
наследия Ростовской области



И.В. Грунский