



КОМИТЕТ ПО ОХРАНЕ ОБЪЕКТОВ КУЛЬТУРНОГО НАСЛЕДИЯ РОСТОВСКОЙ ОБЛАСТИ

ПОСТАНОВЛЕНИЕ

от 26.11.2019 № 20/01-01/1514

г. Ростов-на-Дону

Об утверждении границ территории объекта культурного наследия федерального значения «Могила Крылова Ивана Ивановича (1861-1936)»

В соответствии со статьей 3¹ Федерального закона от 25.06.2002 № 73-ФЗ «Об объектах культурного наследия (памятниках истории и культуры) народов Российской Федерации», на основании проекта границ территории объекта культурного наследия федерального значения «Могила Крылова Ивана Ивановича (1861 – 1936)», постановления Совета Министров Российской Советской Федеративной Социалистической Республики от 30.08.1960 № 1327 «О дальнейшем улучшении дела охраны памятников культуры в РСФСР» комитет по охране объектов культурного наследия Ростовской области **п о с т а н о в л я е т**:


1. Утвердить границы территории объекта культурного наследия федерального значения «Могила Крылова Ивана Ивановича (1861 – 1936)», расположенного по адресу: Ростовская область, г. Новочеркасск, городское кладбище (местоположение: Ростовская область, г. Новочеркасск, ул. Бабушкина, 63а, городское кладбище), состоящего на государственной охране на основании постановления Совета Министров Российской Советской Федеративной Социалистической Республики от 30.08.1960 № 1327, согласно приложению.

2. Определить, что деятельность в границах территории объекта культурного наследия, указанного в пункте 1 настоящего постановления, осуществляется в соответствии с требованиями, предусмотренными статьями 5¹, 47³ Федерального закона от 25.06.2002 № 73-ФЗ.

3. Настоящее постановление вступает в силу со дня его официального опубликования.

4. Контроль за выполнением настоящего постановления возложить на заместителя председателя комитета по охране объектов культурного наследия Ростовской области – начальника отдела охраны объектов культурного наследия Коробову И.В.

Председатель комитета
по охране объектов культурного
наследия Ростовской области



И.В. Грунский

Приложение
к постановлению
комитета по охране объектов
культурного наследия
Ростовской области
от 26.11.2019 № 20/01-01/1514

ГРАНИЦЫ

территории объекта культурного наследия федерального значения
«Могила Крылова Ивана Ивановича (1861 – 1936)», расположенного по адресу:
Ростовская область, г. Новочеркасск, городское кладбище (местоположение:
Ростовская область, г. Новочеркасск, ул. Бабушкина, 63а, городское кладбище),
состоящего на государственной охране на основании постановления Совета
Министров Российской Советской Федеративной Социалистической Республики
от 30.08.1960 № 1327 «О дальнейшем улучшении дела охраны памятников
культуры в РСФСР»

1. Таблица координат характерных точек границ территории
объекта культурного наследия федерального значения «Могила Крылова Ивана
Ивановича (1861 – 1936)», расположенного по адресу: Ростовская область,
г. Новочеркасск, городское кладбище (местоположение: Ростовская область,
г. Новочеркасск, ул. Бабушкина, 63а, городское кладбище), состоящего
на государственной охране на основании постановления Совета Министров
Российской Советской Федеративной Социалистической Республики от 30.08.1960
№ 1327 «О дальнейшем улучшении дела охраны памятников культуры в РСФСР»



Объект культурного наследия федерального значения «Могила Крылова Ивана Ивановича (1861 – 1936)» расположен по адресу: Ростовская область, г. Новочеркасск, городское кладбище (местоположение: Ростовская область, г. Новочеркасск, ул. Бабушкина, 63а, городское кладбище), состоит на государственной охране на основании постановления Совета Министров Российской Советской Федеративной Социалистической Республики от 30.08.1960 № 1327 (далее – объект культурного наследия).

Обозначение (номер) характерной точки	Координаты характерных точек во Всемирной геодезической системе координат (WGS-84)		Координаты характерных точек в местной системе координат (МСК)	
	Северной широты	Восточной долготы	X	Y
Точка 1	47°24'52.149818	40°04'01.430082	442774.138	2230961.321
Точка 2	47°24'52.095444	40°04'01.518229	442772.437	2230963.149
Точка 3	47°24'52.033563	40°04'01.441163	442770.545	2230961.511
Точка 4	47°24'52.094653	40°04'01.354617	442772.453	2230959.719


2. Схема границ территории объекта культурного наследия



Условные обозначения:

-  – объект культурного наследия;
-  – границы территории объекта культурного наследия;
- 1 – 4** – характерные точки границ территории объекта культурного наследия.

Председатель комитета
по охране объектов культурного
наследия Ростовской области



И.В. Грунский