



## КОМИТЕТ ПО ОХРАНЕ ОБЪЕКТОВ КУЛЬТУРНОГО НАСЛЕДИЯ РОСТОВСКОЙ ОБЛАСТИ

### ПОСТАНОВЛЕНИЕ

от 26.11.2019 № 20/01-01/1533

г. Ростов-на-Дону

#### Об утверждении границ территории объекта культурного наследия регионального значения «Здание учреждения» (уточненное наименование: «Здание Войскового госпиталя»)

В соответствии со статьей 3<sup>1</sup> Федерального закона от 25.06.2002 № 73-ФЗ «Об объектах культурного наследия (памятниках истории и культуры) народов Российской Федерации», на основании проекта границ территории объекта культурного наследия регионального значения «Здание учреждения» (уточненное наименование: «Здание Войскового госпиталя»), постановления Правительства Ростовской области от 02.05.2014 № 220 «О включении выявленного объекта культурного наследия в единый государственный реестр объектов культурного наследия (памятников истории и культуры) народов Российской Федерации» комитет по охране объектов культурного наследия Ростовской области **п о с т а н о в л я е т**:


1. Утвердить границы территории объекта культурного наследия регионального значения «Здание учреждения» (уточненное наименование: «Здание Войскового госпиталя»), расположенного по адресу: Ростовская область, г. Новочеркасск, пл. Павлова, 7, литер А, состоящего на государственной охране в соответствии с постановлением Правительства Ростовской области от 02.05.2014 № 220, согласно приложению.

2. Определить, что деятельность в границах территории объекта культурного наследия, указанного в пункте 1 настоящего постановления, осуществляется в соответствии с требованиями, предусмотренными статьями 5<sup>1</sup>, 47<sup>3</sup> Федерального закона от 25.06.2002 № 73-ФЗ.

3. Настоящее постановление вступает в силу со дня его официального опубликования.

4. Контроль за выполнением настоящего постановления возложить на заместителя председателя комитета по охране объектов культурного наследия Ростовской области – начальника отдела охраны объектов культурного наследия Коробову И.В.

Председатель комитета  
по охране объектов культурного  
наследия Ростовской области



И.В. Грунский

Приложение  
к постановлению  
комитета по охране объектов  
культурного наследия  
Ростовской области  
от 26.11.2019 № 20/01-01/1533

**ГРАНИЦЫ**

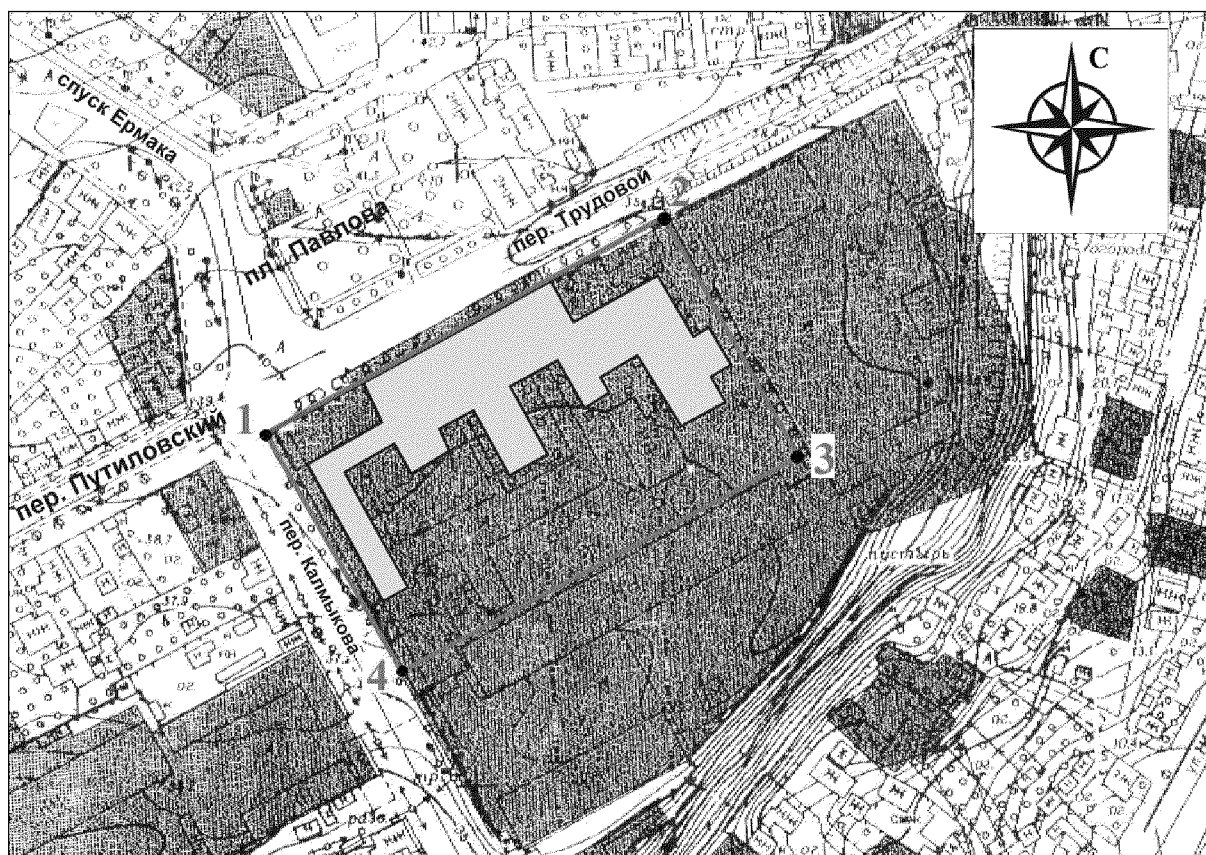
территории объекта культурного наследия регионального значения  
«Здание учреждения» (уточненное наименование: «Здание Войскового госпиталя»),  
расположенного по адресу: Ростовская область, г. Новочеркасск, пл. Павлова, 7,  
литер А, состоящего на государственной охране в соответствии с постановлением  
Правительства Ростовской области от 02.05.2014 № 220 «О включении выявленного  
объекта культурного наследия в единый государственный реестр объектов  
культурного наследия (памятников истории и культуры) народов  
Российской Федерации»

1. Таблица координат характерных точек границ территории объекта культурного наследия регионального значения «Здание учреждения» (уточненное наименование: «Здание Войскового госпиталя»), расположенного по адресу: Ростовская область, г. Новочеркасск, пл. Павлова, 7, литер А, состоящего на государственной охране в соответствии с постановлением Правительства Ростовской области от 02.05.2014 № 220 «О включении выявленного объекта культурного наследия в единый государственный реестр объектов культурного наследия (памятников истории и культуры) народов Российской Федерации»


Объект культурного наследия регионального значения «Здание учреждения» (уточненное наименование: «Здание Войскового госпиталя») расположен по адресу: Ростовская область, г. Новочеркасск, пл. Павлова, 7, литер А, состоит на государственной охране в соответствии с постановлением Правительства Ростовской области от 02.05.2014 № 220 (далее – объект культурного наследия).

Обозначение (номер) характерной точки	Координаты характерных точек во Всемирной геодезической системе координат (WGS-84)		Координаты характерных точек в местной системе координат (МСК)	
	Северной широты	Восточной долготы	X	Y
Точка 1	47°24'30.54	40°07'10.57	442061.54	2234918.77
Точка 2	47°24'32.62	40°07'16.77	442124.21	2235049.52
Точка 3	47°24'30.05	40°07'18.66	442044.58	2235088.39
Точка 4	47°24'27.96	40°07'12.46	441981.54	2234957.62

## 2. Схема границ территории объекта культурного наследия



Условные обозначения:



– объект культурного наследия;




– границы территории объекта культурного наследия;

**1 – 4**

– характерные точки границ территории объекта культурного наследия.

Председатель комитета  
по охране объектов культурного  
наследия Ростовской области



И.В. Грунский