



## КОМИТЕТ ПО ОХРАНЕ ОБЪЕКТОВ КУЛЬТУРНОГО НАСЛЕДИЯ РОСТОВСКОЙ ОБЛАСТИ

### ПОСТАНОВЛЕНИЕ

от 26.11.2019 № 20/01-01/1531

г. Ростов-на-Дону

#### Об утверждении границ территории объекта культурного наследия регионального значения «Здание духовного епархиального училища для девочек. Русский стиль.» (уточненное наименование: «Комплекс зданий Донского женского Епархиального училища»)

В соответствии со статьей 3<sup>1</sup> Федерального закона от 25.06.2002 № 73-ФЗ «Об объектах культурного наследия (памятниках истории и культуры) народов Российской Федерации», на основании проекта границ территории объекта культурного наследия регионального значения «Здание духовного епархиального училища для девочек. Русский стиль.» (уточненное наименование «Комплекс зданий Донского женского Епархиального училища»), решения Малого Совета Ростовского областного Совета народных депутатов от 17.12.1992 № 325 «О принятии на государственную охрану памятников истории и культуры Ростовской области» комитет по охране объектов культурного наследия Ростовской области **п о с т а н о в л я е т:**

1. Утвердить границы территории объекта культурного наследия регионального значения «Здание духовного епархиального училища для девочек. Русский стиль.» (уточненное наименование: «Комплекс зданий Донского женского Епархиального училища»), расположенного по адресу: Ростовская область, г. Новочеркасск, пр. Подтелкова, 37 (местоположение: Ростовская область, г. Новочеркасск, пр. Платовский, 37, литеры А, А1, Б), состоящего на государственной охране в соответствии с решением Малого Совета Ростовского областного Совета народных депутатов от 17.12.1992 № 325, согласно приложению.

2. Определить, что деятельность в границах территории объекта культурного наследия, указанного в пункте 1 настоящего постановления, осуществляется в соответствии с требованиями, предусмотренными статьями 5<sup>1</sup>, 47<sup>3</sup> Федерального закона от 25.06.2002 № 73-ФЗ.

3. Настоящее постановление вступает в силу со дня его официального опубликования.

4. Контроль за выполнением настоящего постановления возложить на заместителя председателя комитета по охране объектов культурного наследия Ростовской области – начальника отдела охраны объектов культурного наследия Коробову И.В.

Председатель комитета  
по охране объектов культурного  
наследия Ростовской области



И.В. Грунский

Приложение  
к постановлению  
комитета по охране объектов  
культурного наследия  
Ростовской области  
от 26.11.2019 № 20/01-01/1531

**ГРАНИЦЫ**

территории объекта культурного наследия регионального значения  
«Здание духовного епархиального училища для девочек. Русский стиль.»  
(уточненное наименование: «Комплекс зданий Донского женского Епархиального училища»), расположенного по адресу: Ростовская область, г. Новочеркасск, пр. Подтелкова, 37 (местоположение: Ростовская область, г. Новочеркасск, пр. Платовский, 37, литеры А, А1, Б), состоящего на государственной охране в соответствии с решением Малого Совета Ростовского областного Совета народных депутатов от 17.12.1992 № 325 «О принятии на государственную охрану памятников истории и культуры Ростовской области»

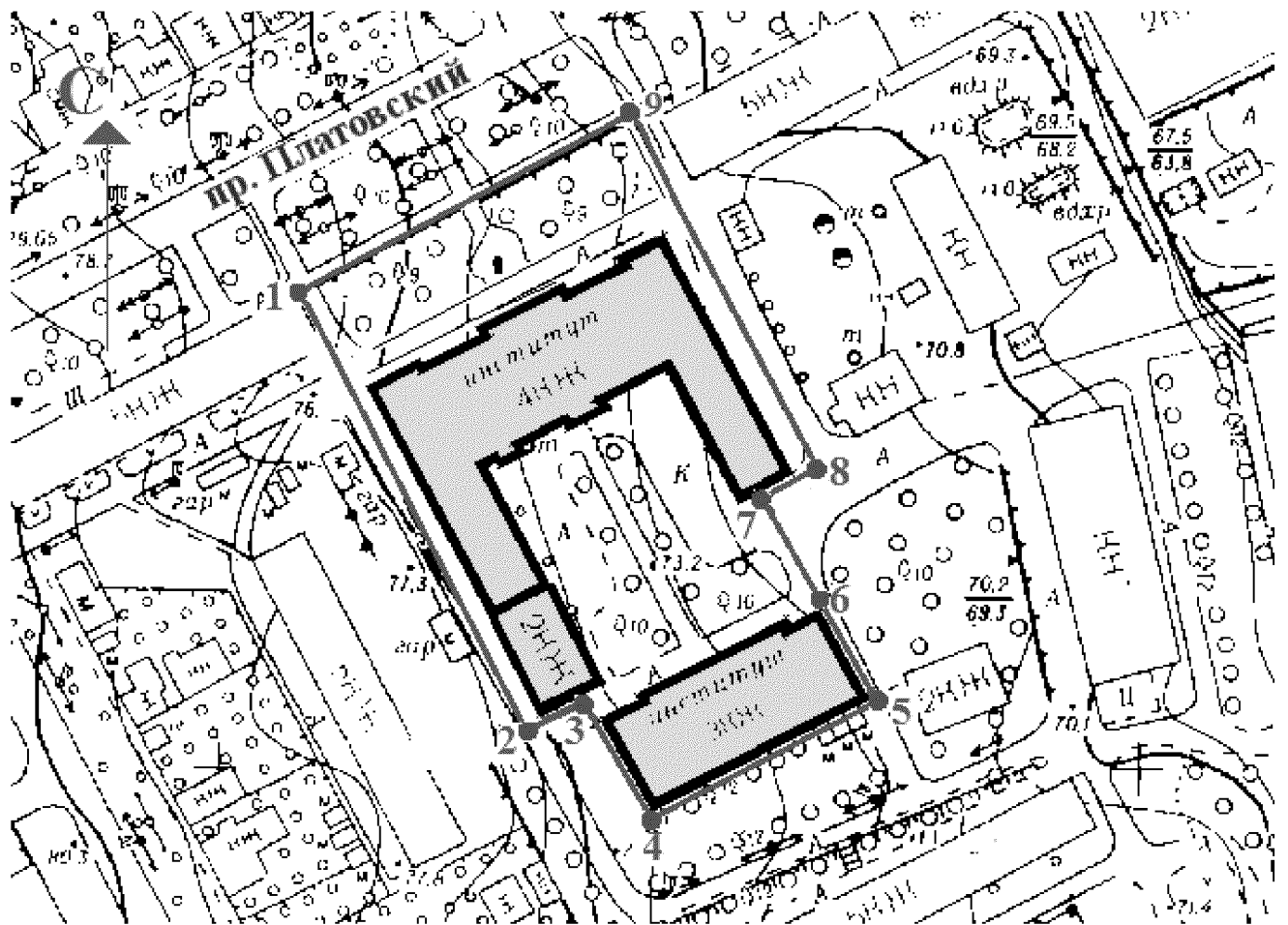
1. Таблица координат характерных точек границ территории объекта культурного наследия регионального значения «Здание духовного епархиального училища для девочек. Русский стиль.» (уточненное наименование: «Комплекс зданий Донского женского Епархиального училища»), расположенного по адресу: Ростовская область, г. Новочеркасск, пр. Подтелкова, 37 (местоположение: Ростовская область, г. Новочеркасск, пр. Платовский, 37, литеры А, А1, Б), состоящего на государственной охране в соответствии с решением Малого Совета Ростовского областного Совета народных депутатов от 17.12.1992 № 325 «О принятии на государственную охрану памятников истории и культуры Ростовской области»

Объект культурного наследия регионального значения «Здание духовного епархиального училища для девочек. Русский стиль.» (уточненное наименование: «Комплекс зданий Донского женского Епархиального училища») расположен по адресу: Ростовская область, г. Новочеркасск, пр. Подтелкова, 37 (местоположение: Ростовская область, г. Новочеркасск, пр. Платовский, 37, литеры А, А1, Б), состоит на государственной охране в соответствии с решением Малого Совета Ростовского областного Совета народных депутатов от 17.12.1992 № 325 (далее – объект культурного наследия).



Обозначение (номер) характерной точки	Координаты характерных точек во Всемирной геодезической системе координат (WGS-84)		Координаты характерных точек в местной системе координат (МСК)	
	Северной широты	Восточной долготы	X	Y
Точка 1	47°24'56.14	40°06'55.64	442855.77	2234614.69
Точка 2	47°24'53.10	40°06'57.99	442761.23	2234662.91

Точка 3	47°24'53.31	40°06'58.57	442767.53	2234675.09
Точка 4	47°24'52.45	40°06'59.23	442740.94	2234688.74
Точка 5	47°24'53.20	40°07'01.47	442763.57	2234735.97
Точка 6	47°24'53.90	40°07'00.96	442785.14	2234725.44
Точка 7	47°24'54.75	40°07'00.33	442811.69	2234712.46
Точка 8	47°24'54.95	40°07'00.91	442817.73	2234724.65
Точка 9	47°24'57.37	40°06'59.15	442892.88	2234688.59


## 2. Схема границ территории объекта культурного наследия



Условные обозначения:

-  – объект культурного наследия;
-  – границы территории объекта культурного наследия;
- 1 – 9** – характерные точки границ территории объекта культурного наследия.

Председатель комитета  
по охране объектов культурного  
наследия Ростовской области



И.В. Грунский