



КОМИТЕТ ПО ОХРАНЕ ОБЪЕКТОВ КУЛЬТУРНОГО НАСЛЕДИЯ РОСТОВСКОЙ ОБЛАСТИ

ПОСТАНОВЛЕНИЕ

от 26.11.2019 № 20/01-01/1525

г. Ростов-на-Дону

Об утверждении границ территории выявленного объекта культурного наследия «Доходный дом Мясищевой Н.И.»

В соответствии со статьей 3¹ Федерального закона от 25.06.2002 № 73-ФЗ «Об объектах культурного наследия (памятниках истории и культуры) народов Российской Федерации», на основании проекта границ территории выявленного объекта культурного наследия «Доходный дом Мясищевой Н.И.», приказа министерства культуры Ростовской области от 25.05.2007 № 219.1 «Об утверждении списка выявленных объектов культурного наследия, представляющих историко-культурную ценность, расположенных на территории г. Ростова-на-Дону, Новочеркасска, Таганрога» комитет по охране объектов культурного наследия Ростовской области **п о с т а н о в л я е т**:


1. Утвердить границы территории выявленного объекта культурного наследия «Доходный дом Мясищевой Н.И.», расположенного по адресу: Ростовская область, г. Новочеркасск, ул. Александровская, д. 65/40, пр. Ермака, лит. «А», состоящего на государственной охране в соответствии с приказом министерства культуры Ростовской области от 25.05.2007 № 219.1, согласно приложению.

2. Определить, что деятельность в границах территории объекта культурного наследия, указанного в пункте 1 настоящего постановления, осуществляется в соответствии с требованиями, предусмотренными статьями 5¹, 47³ Федерального закона от 25.06.2002 № 73-ФЗ.

3. Настоящее постановление вступает в силу со дня его официального опубликования.

4. Контроль за выполнением настоящего постановления возложить на заместителя председателя комитета по охране объектов культурного наследия Ростовской области – начальника отдела охраны объектов культурного наследия Коробову И.В.

Председатель комитета
по охране объектов культурного
наследия Ростовской области



И.В. Грунский

Приложение
к постановлению
комитета по охране объектов
культурного наследия
Ростовской области
от 26.11.2019 № 20/01-01/1525

ГРАНИЦЫ

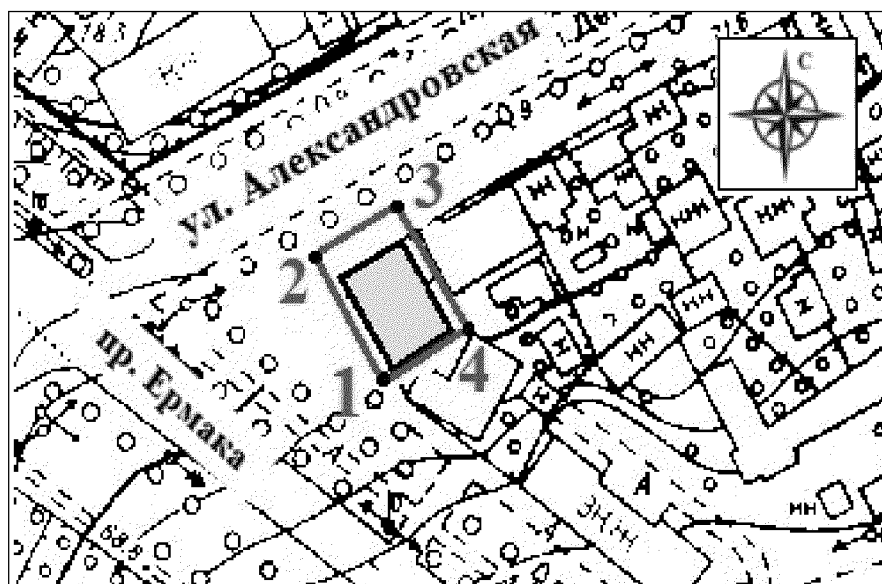
территории выявленного объекта культурного наследия
«Доходный дом Мясищевой Н.И.», расположенного по адресу: Ростовская область,
г. Новочеркасск, ул. Александровская, д. 65/40, пр. Ермака, лит. «А», состоящего
на государственной охране в соответствии с приказом министерства культуры
Ростовской области от 25.05.2007 № 219.1 «Об утверждении списка выявленных
объектов культурного наследия, представляющих историко-культурную ценность,
расположенных на территории г. Ростова-на-Дону, Новочеркасска, Таганрога»

1. Таблица координат характерных точек границ территории выявленного объекта культурного наследия «Доходный дом Мясищевой Н.И.», расположенного по адресу: Ростовская область, г. Новочеркасск, ул. Александровская, д. 65/40, пр. Ермака, лит. «А», состоящего на государственной охране в соответствии с приказом министерства культуры Ростовской области от 25.05.2007 № 219.1 «Об утверждении списка выявленных объектов культурного наследия, представляющих историко-культурную ценность, расположенных на территории г. Ростова-на-Дону, Новочеркасска, Таганрога»

Выявленный объект культурного наследия «Доходный дом Мясищевой Н.И.» расположен по адресу: Ростовская область, г. Новочеркасск, ул. Александровская, д. 65/40, пр. Ермака, лит. «А», состоит на государственной охране в соответствии с приказом министерства культуры Ростовской области от 25.05.2007 № 219.1 (далее – объект культурного наследия).

Обозначение (номер) характерной точки	Координаты характерных точек во Всемирной геодезической системе координат (WGS-84)		Координаты характерных точек в местной системе координат (МСК)	
	Северной широты	Восточной долготы	X	Y
Точка 1	47°24'42.41	40°06'53.94	442432.16	2234574.39
Точка 2	47°24'42.95	40°06'53.51	442448.94	2234565.43
Точка 3	47°24'43.20	40°06'54.16	442456.28	2234579.17
Точка 4	47°24'42.66	40°06'54.59	442439.50	2234588.12

2. Схема границ территории объекта культурного наследия



Условные обозначения:



– объект культурного наследия;




– границы территории объекта культурного наследия;

1 – 4

– характерные точки границ территории объекта культурного наследия.

Председатель комитета
по охране объектов культурного
наследия Ростовской области



И.В. Грунский