



КОМИТЕТ ПО ОХРАНЕ ОБЪЕКТОВ КУЛЬТУРНОГО НАСЛЕДИЯ РОСТОВСКОЙ ОБЛАСТИ

ПОСТАНОВЛЕНИЕ

от 26.11.2019 № 20/01-01/1532

г. Ростов-на-Дону

Об утверждении границ территории выявленного объекта культурного наследия «Жилой дом дворянки Исаевой А.Г.»

В соответствии со статьей 3¹ Федерального закона от 25.06.2002 № 73-ФЗ «Об объектах культурного наследия (памятниках истории и культуры) народов Российской Федерации», на основании проекта границ территории выявленного объекта культурного наследия «Жилой дом дворянки Исаевой А.Г.», приказа министерства культуры Ростовской области от 25.05.2007 № 219.1 «Об утверждении списка выявленных объектов культурного наследия, представляющих историко-культурную ценность, расположенных на территории г. Ростова-на-Дону, Новочеркаска, Таганрога» комитет по охране объектов культурного наследия Ростовской области **п о с т а н о в л я е т**:


1. Утвердить границы территории выявленного объекта культурного наследия «Жилой дом дворянки Исаевой А.Г.», расположенного по адресу: Ростовская область, г. Новочеркасск, ул. Пушкинская, д. 127, лит. «А», «А1» (местоположение: Ростовская область, г. Новочеркасск, ул. Пушкинская, 127, литеры А, А1), состоящего на государственной охране в соответствии с приказом министерства культуры Ростовской области от 25.05.2007 № 219.1, согласно приложению.

2. Определить, что деятельность в границах территории объекта культурного наследия, указанного в пункте 1 настоящего постановления, осуществляется в соответствии с требованиями, предусмотренными статьями 5¹, 47³ Федерального закона от 25.06.2002 № 73-ФЗ.

3. Настоящее постановление вступает в силу со дня его официального опубликования.

4. Контроль за выполнением настоящего постановления возложить на заместителя председателя комитета по охране объектов культурного наследия Ростовской области – начальника отдела охраны объектов культурного наследия Коробову И.В.

Председатель комитета
по охране объектов культурного
наследия Ростовской области



И.В. Грунский

Приложение
к постановлению
комитета по охране объектов
культурного наследия
Ростовской области
от 26.11.2019 № 20/01-01/1532

ГРАНИЦЫ

территории выявленного объекта культурного наследия «Жилой дом дворянки Исаевой А.Г.», расположенного по адресу: Ростовская область, г. Новочеркасск, ул. Пушкинская, д. 127, лит. «А», «А1» (местоположение: Ростовская область, г. Новочеркасск, ул. Пушкинская, 127, литеры А, А), состоящего на государственной охране в соответствии с приказом министерства культуры Ростовской области от 25.05.2007 № 219.1 «Об утверждении списка выявленных объектов культурного наследия, представляющих историко-культурную ценность, расположенных на территории г. Ростова-на-Дону, Новочеркасска, Таганрога»

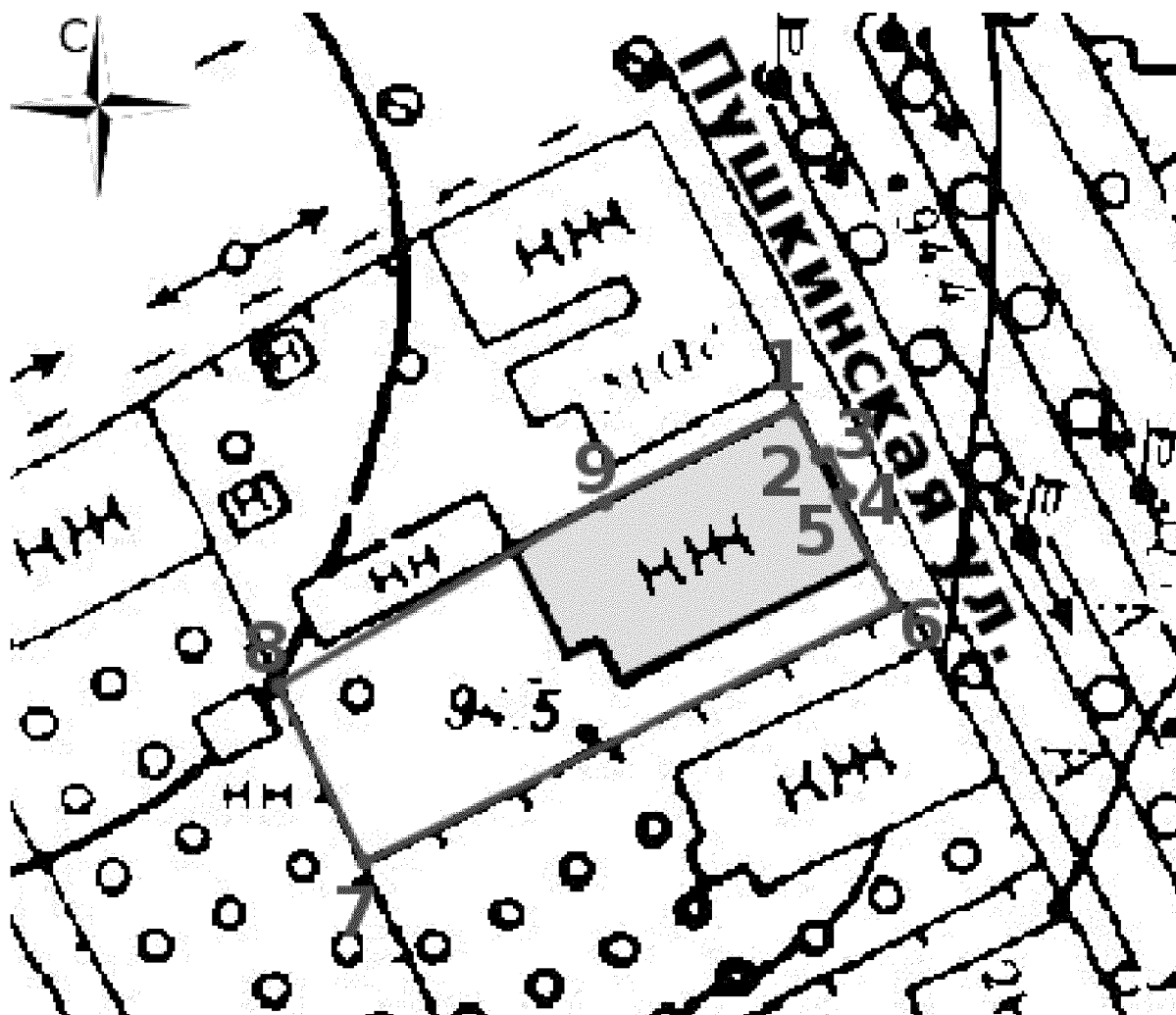
1. Таблица координат характерных точек границ территории выявленного объекта культурного наследия «Жилой дом дворянки Исаевой А.Г.», расположенного по адресу: Ростовская область, г. Новочеркасск, ул. Пушкинская, д. 127, лит. «А», «А1» (местоположение: Ростовская область, г. Новочеркасск, ул. Пушкинская, 127, литеры А, А1), состоящего на государственной охране в соответствии с приказом министерства культуры Ростовской области от 25.05.2007 № 219.1 «Об утверждении списка выявленных объектов культурного наследия, представляющих историко-культурную ценность, расположенных на территории г. Ростова-на-Дону, Новочеркасска, Таганрога»

Выявленный объект культурного наследия «Жилой дом дворянки Исаевой А.Г.» расположен по адресу: Ростовская область, г. Новочеркасск, ул. Пушкинская, д. 127, лит. «А», «А1» (местоположение: Ростовская область, г. Новочеркасск, ул. Пушкинская, 127, литеры А, А1), состоит на государственной охране в соответствии с приказом министерства культуры Ростовской области от 25.05.2007 № 219.1 (далее – объект культурного наследия).

Обозначение (номер) характерной точки	Координаты характерных точек во Всемирной геодезической системе координат (WGS-84)		Координаты характерных точек в местной системе координат (МСК)	
	Северной широты	Восточной долготы	X	Y
Точка 1	47°25'17.33	40°05'14.11	443534.31	2232493.96
Точка 2	47°25'17.19	40°05'14.22	443529.84	2232496.13
Точка 3	47°25'17.19	40°05'14.23	443529.94	2232496.34
Точка 4	47°25'17.09	40°05'14.30	443526.64	2232497.91
Точка 5	47°25'17.08	40°05'14.29	443526.55	2232497.72

Точка 6	47°25'16.81	40°05'14.49	443518.12	2232501.71
Точка 7	47°25'16.19	40°05'12.61	443499.45	2232462.04
Точка 8	47°25'16.65	40°05'12.31	443513.60	2232456.07
Точка 9	47°25'17.03	40°05'13.35	443525.24	2232477.95

2. Схема границ территории объекта культурного наследия



Условные обозначения:



– объект культурного наследия;




– границы территории выявленного объекта культурного наследия;

1 – 9

– характерные точки границ территории выявленного объекта культурного наследия.

Председатель комитета
по охране объектов культурного
наследия Ростовской области



И.В. Грунский