



КОМИТЕТ ПО ОХРАНЕ ОБЪЕКТОВ КУЛЬТУРНОГО НАСЛЕДИЯ РОСТОВСКОЙ ОБЛАСТИ

ПОСТАНОВЛЕНИЕ

от 26.11.2019 № 20/01-01/1530

г. Ростов-на-Дону

Об утверждении границ территории объекта культурного наследия регионального значения «Дом, в котором жил и работал основатель Донского музея Х.И. Попов»

В соответствии со статьей 3¹ Федерального закона от 25.06.2002 № 73-ФЗ «Об объектах культурного наследия (памятниках истории и культуры) народов Российской Федерации», на основании проекта границ территории объекта культурного наследия регионального значения «Дом, в котором жил и работал основатель Донского музея Х.И. Попов», решения Малого Совета Ростовского областного Совета народных депутатов от 17.12.1992 № 325 «О принятии на государственную охрану памятников истории и культуры Ростовской области» комитет по охране объектов культурного наследия Ростовской области **п о с т а н о в л я е т:**

1. Утвердить границы территории объекта культурного наследия регионального значения «Дом, в котором жил и работал основатель Донского музея Х.И. Попов», расположенного по адресу: Ростовская область, г. Новочеркасск, ул. Комсомольская, 24 (местоположение: Ростовская область, г. Новочеркасск, пер. Комсомольский, 24, литер А), состоящего на государственной охране в соответствии с решения Малого Совета Ростовского областного Совета народных депутатов от 17.12.1992 № 325, согласно приложению.

2. Определить, что деятельность в границах территории объекта культурного наследия, указанного в пункте 1 настоящего постановления, осуществляется в соответствии с требованиями, предусмотренными статьями 5¹, 47³ Федерального закона от 25.06.2002 № 73-ФЗ.

3. Настоящее постановление вступает в силу со дня его официального опубликования.

4. Контроль за выполнением настоящего постановления возложить на заместителя председателя комитета по охране объектов культурного наследия Ростовской области – начальника отдела охраны объектов культурного наследия Коробову И.В.

Председатель комитета
по охране объектов культурного
наследия Ростовской области



И.В. Грунский

Приложение
к постановлению
комитета по охране объектов
культурного наследия
Ростовской области
от 26.11.2019 № 20/01-01/1530

ГРАНИЦЫ

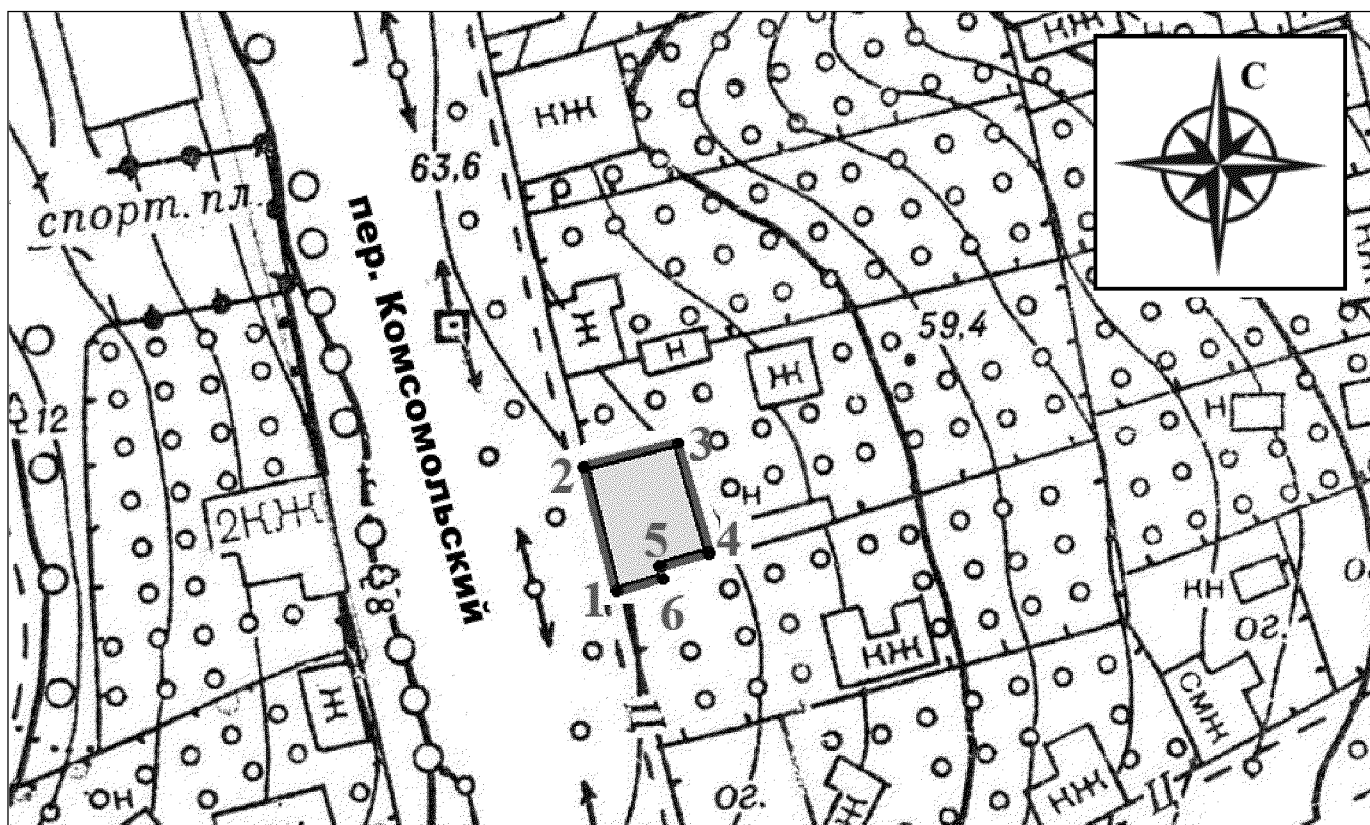
территории объекта культурного наследия регионального значения
«Дом, в котором жил и работал основатель Донского музея Х.И. Попов»,
расположенного по адресу: Ростовская область, г. Новочеркасск,
ул. Комсомольская, 24 (местоположение: г. Новочеркасск, пер. Комсомольский, 24,
литер А), состоящего на государственной охране в соответствии с решением Малого
Совета Ростовского областного Совета народных депутатов от 17.12.1992 № 325
«О принятии на государственную охрану памятников истории
и культуры Ростовской области»

1. Таблица координат характерных точек границ территории
объекта культурного наследия регионального значения
«Дом, в котором жил и работал основатель Донского музея Х.И. Попов»,
расположенного по адресу: Ростовская область, г. Новочеркасск,
ул. Комсомольская, 24 (местоположение: г. Новочеркасск, пер. Комсомольский, 24,
литер А), состоящего на государственной охране в соответствии с решением Малого
Совета Ростовского областного Совета народных депутатов от 17.12.1992 № 325
«О принятии на государственную охрану памятников истории
и культуры Ростовской области»


Объект культурного наследия регионального значения «Дом, в котором жил и работал основатель Донского музея Х.И. Попов» расположен по адресу: Ростовская область, г. Новочеркасск, ул. Комсомольская, 24 (местоположение: Ростовская область, г. Новочеркасск, пер. Комсомольский, 24, литер А), состоит на государственной охране в соответствии с решением Малого Совета Ростовского областного Совета народных депутатов от 17.12.1992 № 325 (далее – объект культурного наследия).

Обозначение (номер) характерной точки	Координаты характерных точек во Всемирной геодезической системе координат (WGS-84)		Координаты характерных точек в местной системе координат (МСК)	
	Северной широты	Восточной долготы	X	Y
Точка 1	47°24'51.46	40°07'09.11	442708.07	2234895.51
Точка 2	47°24'51.93	40°07'08.97	442722.65	2234892.70
Точка 3	47°24'52.00	40°07'09.48	442724.60	2234903.32
Точка 4	47°24'51.57	40°07'09.61	442711.36	2234905.86
Точка 5	47°24'51.54	40°07'09.37	442710.27	2234900.91
Точка 6	47°24'51.50	40°07'09.38	442709.19	2234901.13

2. Схема границ территории объекта культурного наследия



Условные обозначения:




– объект культурного наследия;



– границы территории объекта культурного наследия;

1 – 6 – характерные точки границ территории объекта культурного наследия.

Председатель комитета
по охране объектов культурного
наследия Ростовской области



И.В. Грунский