



КОМИТЕТ ПО ОХРАНЕ ОБЪЕКТОВ КУЛЬТУРНОГО НАСЛЕДИЯ РОСТОВСКОЙ ОБЛАСТИ

ПОСТАНОВЛЕНИЕ

от 26.11.2019 № 20/01-01/1528

г. Ростов-на-Дону

Об утверждении границ территории объекта культурного наследия регионального значения «Историко-архитектурный комплекс Площадь Ермака»

В соответствии со статьей 3¹ Федерального закона от 25.06.2002 № 73-ФЗ «Об объектах культурного наследия (памятниках истории и культуры) народов Российской Федерации», на основании проекта границ территории объекта культурного наследия регионального значения «Историко-архитектурный комплекс Площадь Ермака», решения Малого Совета Ростовского областного Совета народных депутатов от 17.12.1992 № 325 «О принятии на государственную охрану памятников истории и культуры Ростовской области» комитет по охране объектов культурного наследия Ростовской области **п о с т а н о в л я е т**:


1. Утвердить границы территории объекта культурного наследия регионального значения «Историко-архитектурный комплекс Площадь Ермака», расположенного по адресу: Ростовская область, г. Новочеркасск, Площадь Ермака состоящего на государственной охране в соответствии с решением Малого Совета Ростовского областного Совета народных депутатов от 17.12.1992 № 325, согласно приложению.

2. Определить, что деятельность в границах территории объекта культурного наследия, указанного в пункте 1 настоящего постановления, осуществляется в соответствии с требованиями, предусмотренными статьями 5¹, 47³ Федерального закона от 25.06.2002 № 73-ФЗ.

3. Настоящее постановление вступает в силу со дня его официального опубликования.

4. Контроль за выполнением настоящего постановления возложить на заместителя председателя комитета по охране объектов культурного наследия Ростовской области – начальника отдела охраны объектов культурного наследия Коробову И.В.

Председатель комитета
по охране объектов культурного
наследия Ростовской области



И.В. Грунский

Приложение
к постановлению
комитета по охране объектов
культурного наследия
Ростовской области
от 26.11.2019 № 20/01-01/1528

ГРАНИЦЫ

территории объекта культурного наследия регионального значения
«Историко-архитектурный комплекс Площадь Ермака», расположенного
по адресу: Ростовская область, г. Новочеркасск, Площадь Ермака, состоящего
на государственной охране в соответствии с решением Малого Совета Ростовского
областного Совета народных депутатов от 17.12.1992 № 325 «О принятии
на государственную охрану памятников истории и культуры Ростовской области»

1. Таблица координат характерных точек границ территории
объекта культурного наследия регионального значения «Историко-архитектурный
комплекс Площадь Ермака», расположенного по адресу: Ростовская область,
г. Новочеркасск, Площадь Ермака, состоящего на государственной охране
в соответствии с решением Малого Совета Ростовского областного Совета народных
депутатов от 17.12.1992 № 325 «О принятии на государственную охрану памятников
истории и культуры Ростовской области»

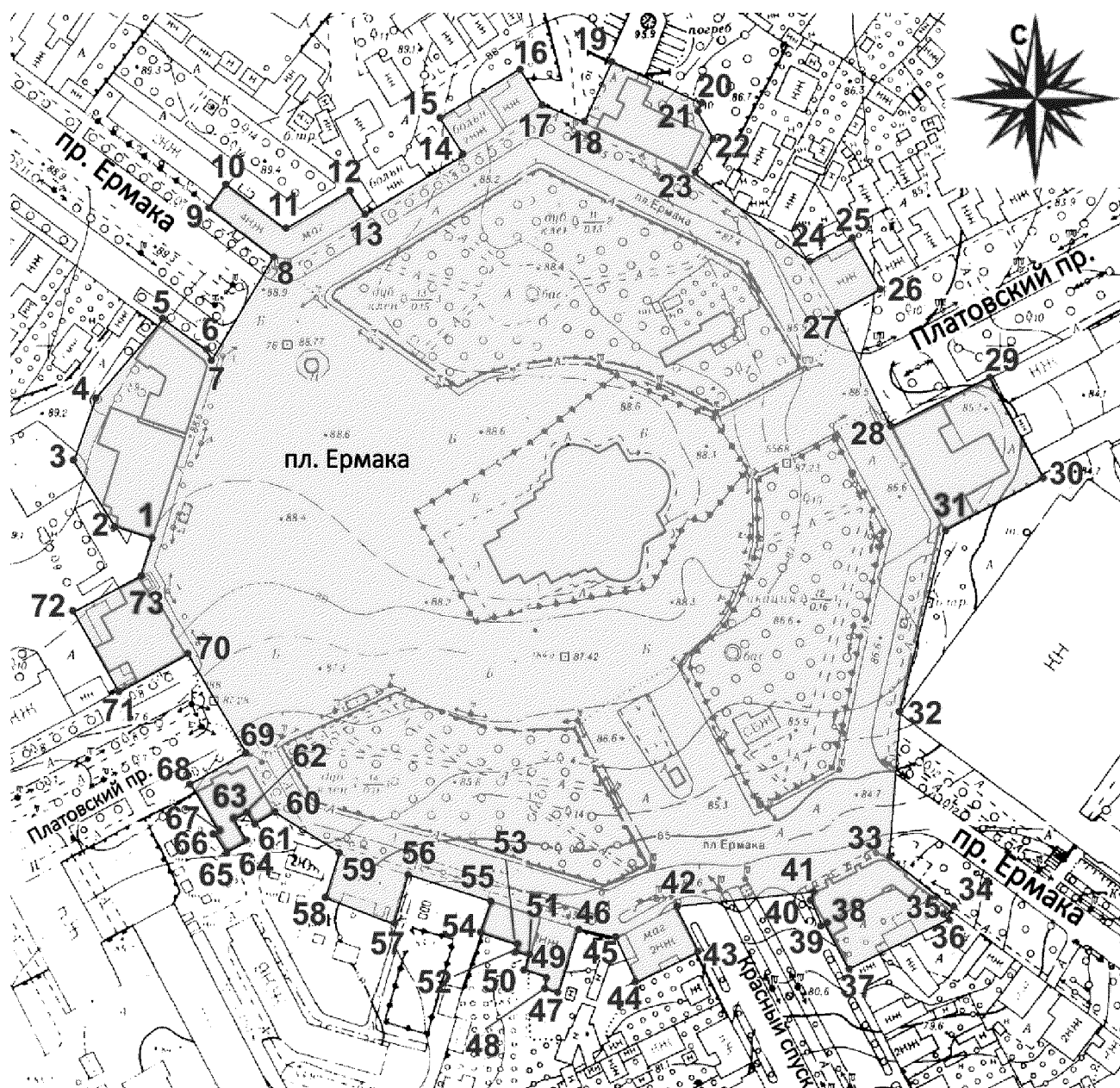
Объект культурного наследия регионального значения «Историко-архитектурный комплекс Площадь Ермака» расположен по адресу: Ростовская область, г. Новочеркасск, Площадь Ермака, состоит на государственной охране в соответствии с решением Малого Совета Ростовского областного Совета народных депутатов от 17.12.1992 № 325 (далее – объект культурного наследия).

Обозначение (номер) характерной точки	Координаты характерных точек во Всемирной геодезической системе координат (WGS-84)		Координаты характерных точек в местной системе координат (МСК)	
	Северной широты	Восточной долготы	X	Y
Точка 1	47°24'50.16	40°06'28.23	442677.53	2234038.01
Точка 2	47°24'50.36	40°06'27.47	442683.66	2234022.11
Точка 3	47°24'51.37	40°06'26.60	442715.02	2234004.36
Точка 4	47°24'52.09	40°06'26.99	442737.29	2234012.68
Точка 5	47°24'53.23	40°06'28.27	442772.25	2234039.95
Точка 6	47°24'52.69	40°06'29.30	442755.42	2234061.40
Точка 7	47°24'52.59	40°06'29.38	442752.23	2234062.94
Точка 8	47°24'54.06	40°06'30.70	442797.21	2234091.13


Точка 9	47°24'54.74	40°06'29.37	442818.62	2234063.59
Точка 10	47°24'55.04	40°06'29.72	442827.90	2234071.03
Точка 11	47°24'54.46	40°06'30.92	442809.55	2234095.94
Точка 12	47°24'54.92	40°06'32.06	442823.64	2234119.98
Точка 13	47°24'54.58	40°06'32.33	442812.98	2234125.54
Точка 14	47°24'55.41	40°06'34.47	442838.11	2234170.59
Точка 15	47°24'55.92	40°06'34.01	442854.04	2234161.28
Точка 16	47°24'56.58	40°06'35.70	442873.80	2234196.76
Точка 17	47°24'56.07	40°06'36.12	442858.11	2234205.47
Точка 18	47°24'55.73	40°06'37.10	442847.41	2234225.98
Точка 19	47°24'56.59	40°06'37.72	442873.81	2234239.15
Точка 20	47°24'56.12	40°06'39.08	442858.79	2234267.61
Точка 21	47°24'56.06	40°06'39.04	442857.16	2234266.70
Точка 22	47°24'55.75	40°06'39.50	442847.37	2234276.28
Точка 23	47°24'55.07	40°06'39.00	442826.59	2234265.51
Точка 24	47°24'53.92	40°06'41.40	442790.36	2234315.42
Точка 25	47°24'54.22	40°06'42.30	442799.43	2234334.42
Точка 26	47°24'53.52	40°06'42.84	442777.60	2234345.39
Точка 27	47°24'53.21	40°06'41.95	442768.49	2234326.62
Точка 28	47°24'51.73	40°06'43.03	442722.35	2234348.89
Точка 29	47°24'52.43	40°06'45.04	442743.68	2234391.28
Точка 30	47°24'51.06	40°06'46.07	442700.87	2234412.35
Точка 31	47°24'50.36	40°06'44.07	442679.98	2234370.18
Точка 32	47°24'47.93	40°06'43.03	442605.09	2234347.45
Точка 33	47°24'45.88	40°06'42.83	442541.75	2234342.57
Точка 34	47°24'45.25	40°06'44.07	442521.96	2234368.32
Точка 35	47°24'45.13	40°06'43.93	442518.27	2234365.51
Точка 36	47°24'45.11	40°06'43.95	442517.76	2234365.88
Точка 37	47°24'44.49	40°06'42.07	442499.02	2234326.10
Точка 38	47°24'45.06	40°06'41.62	442516.71	2234316.86
Точка 39	47°24'45.05	40°06'41.60	442516.35	2234316.57
Точка 40	47°24'45.34	40°06'41.38	442525.47	2234312.05
Точка 41	47°24'45.45	40°06'41.43	442528.95	2234313.18
Точка 42	47°24'45.24	40°06'38.65	442522.93	2234254.69


Точка 43	47°24'44.65	40°06'39.07	442504.83	2234263.27
Точка 44	47°24'44.32	40°06'38.05	442494.75	2234241.92
Точка 45	47°24'44.90	40°06'37.63	442512.72	2234233.30
Точка 46	47°24'44.99	40°06'36.56	442515.85	2234210.96
Точка 47	47°24'44.16	40°06'36.20	442490.32	2234203.08
Точка 48	47°24'44.22	40°06'35.94	442492.09	2234197.58
Точка 49	47°24'44.38	40°06'36.01	442497.02	2234199.13
Точка 50	47°24'44.49	40°06'35.48	442500.56	2234188.03
Точка 51	47°24'44.72	40°06'35.57	442507.79	2234190.07
Точка 52	47°24'44.77	40°06'35.34	442509.24	2234185.31
Точка 53	47°24'44.80	40°06'35.36	442510.26	2234185.61
Точка 54	47°24'44.95	40°06'34.61	442515.01	2234170.07
Точка 55	47°24'45.32	40°06'34.77	442526.52	2234173.52
Точка 56	47°24'45.73	40°06'32.83	442539.42	2234132.96
Точка 57	47°24'45.09	40°06'32.57	442519.80	2234127.18
Точка 58	47°24'45.36	40°06'31.34	442528.32	2234101.54
Точка 59	47°24'45.95	40°06'31.59	442546.48	2234107.02
Точка 60	47°24'46.47	40°06'30.51	442563.05	2234084.49
Точка 61	47°24'46.34	40°06'30.09	442558.87	2234075.67
Точка 62	47°24'46.49	40°06'29.98	442563.57	2234073.44
Точка 63	47°24'46.36	40°06'29.59	442559.68	2234065.23
Точка 64	47°24'45.98	40°06'29.86	442548.04	2234070.74
Точка 65	47°24'45.85	40°06'29.46	442544.10	2234062.42
Точка 66	47°24'46.11	40°06'29.28	442552.22	2234058.57
Точка 67	47°24'46.14	40°06'29.35	442553.00	2234060.22
Точка 68	47°24'46.79	40°06'28.89	442573.25	2234050.63
Точка 69	47°24'47.16	40°06'30.01	442584.47	2234074.35
Точка 70	47°24'48.66	40°06'28.83	442630.92	2234050.18
Точка 71	47°24'48.26	40°06'27.69	442618.74	2234026.08
Точка 72	47°24'49.35	40°06'26.91	442652.58	2234010.07
Точка 73	47°24'49.77	40°06'27.98	442665.26	2234032.75

2. Схема границ территории объекта культурного наследия




Условные обозначения:

 – объект культурного наследия;

 – границы территории объекта культурного наследия;

1 – 73 – характерные точки границ территории объекта культурного наследия.

Председатель комитета
по охране объектов культурного
наследия Ростовской области



И.В. Грунский