



КОМИТЕТ ПО ОХРАНЕ ОБЪЕКТОВ КУЛЬТУРНОГО НАСЛЕДИЯ РОСТОВСКОЙ ОБЛАСТИ

ПОСТАНОВЛЕНИЕ

от 19.11.2019 № 20/01-01/1373

г. Ростов-на-Дону

Об утверждении границ территории объекта культурного наследия регионального значения «Здание Атаманского дворца (горсовет)» (уточненное наименование: «Атаманский дворец»)

В соответствии со статьей 3¹ Федерального закона от 25.06.2002 № 73-ФЗ «Об объектах культурного наследия (памятниках истории и культуры) народов Российской Федерации», на основании проекта границ территории объекта культурного наследия регионального значения «Здание Атаманского дворца (горсовет)» (уточненное наименование: «Атаманский дворец»), решения Малого Совета Ростовского областного Совета народных депутатов от 17.12.1992 № 325 «О принятии на государственную охрану памятников истории и культуры Ростовской области» комитет по охране объектов культурного наследия Ростовской области **п о с т а н о в л я е т**:


1. Утвердить границы территории объекта культурного наследия регионального значения «Здание Атаманского дворца (горсовет)» (уточненное наименование: «Атаманский дворец»), расположенного по адресу: Ростовская область, г. Новочеркасск, пл. Ленина (местоположение: Ростовская область, г. Новочеркасск, ул. Дворцовая, 5А, литеры А, а, а1), состоящего на государственной охране в соответствии с решением Малого Совета Ростовского областного Совета народных депутатов от 17.12.1992 № 325, согласно приложению.

2. Определить, что деятельность в границах территории объекта культурного наследия, указанного в пункте 1 настоящего постановления, осуществляется в соответствии с требованиями, предусмотренными статьями 5¹, 47³ Федерального закона от 25.06.2002 № 73-ФЗ.

3. Настоящее постановление вступает в силу со дня его официального опубликования.

4. Контроль за выполнением настоящего постановления возложить на заместителя председателя комитета по охране объектов культурного наследия Ростовской области – начальника отдела охраны объектов культурного наследия Коробову И.В.

Председатель комитета
по охране объектов культурного
наследия Ростовской области



И.В. Грунский

Приложение
к постановлению
комитета по охране объектов
культурного наследия
Ростовской области
от 19.11.2019 № 20/01-01/1373

ГРАНИЦЫ

территории объекта культурного наследия регионального значения «Здание Атаманского дворца (горсовет)» (уточненное наименование: «Атаманский дворец»), расположенного по адресу: Ростовская область, г. Новочеркасск, пл. Ленина (местоположение: Ростовская область, г. Новочеркасск, ул. Дворцовая, 5А, литеры А, а, а1), состоящего на государственной охране в соответствии с решением Малого Совета Ростовского областного Совета народных депутатов от 17.12.1992 № 325 «О принятии на государственную охрану памятников истории и культуры Ростовской области»

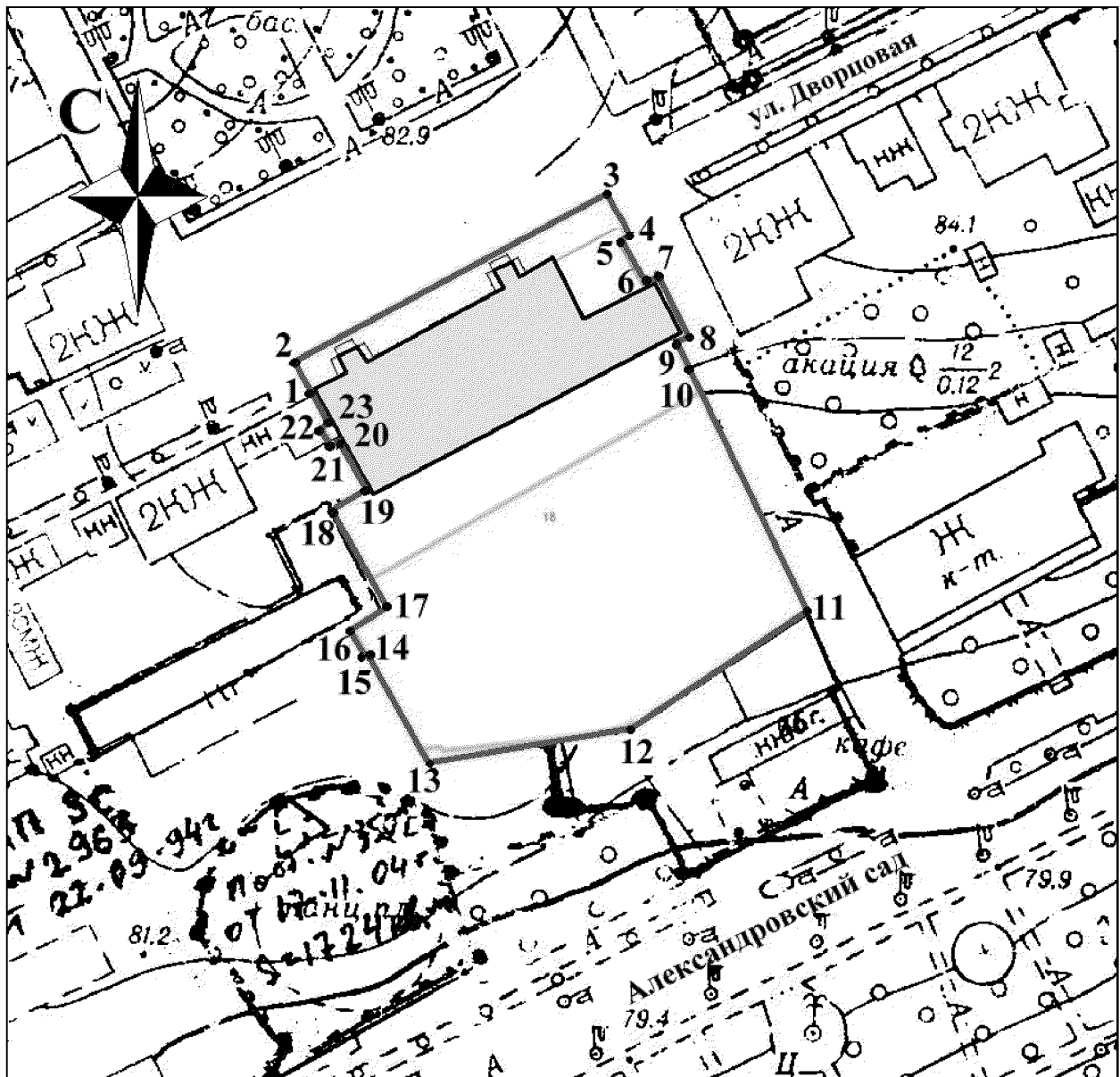
1. Таблица координат характерных точек границ территории объекта культурного наследия регионального значения «Здание Атаманского дворца (горсовет)» (уточненное наименование: «Атаманский дворец»), расположенного по адресу: Ростовская область, г. Новочеркасск, пл. Ленина (местоположение: Ростовская область, г. Новочеркасск, ул. Дворцовая, 5А, литеры А, а, а1), состоящего на государственной охране в соответствии с решением Малого Совета Ростовского областного Совета народных депутатов от 17.12.1992 № 325 «О принятии на государственную охрану памятников истории и культуры Ростовской области»

Объект культурного наследия регионального значения «Здание Атаманского дворца (горсовет)» (уточненное наименование: «Атаманский дворец») расположен по адресу: Ростовская область, г. Новочеркасск, пл. Ленина (местоположение: Ростовская область, г. Новочеркасск, ул. Дворцовая, 5А, литеры А, а, а1), состоит на государственной охране в соответствии с решением Малого Совета Ростовского областного Совета народных депутатов от 17.12.1992 № 325 (далее – объект культурного наследия).



Обозначение (номер) характерной точки	Координаты характерных точек во Всемирной геодезической системе координат (WGS-84)		Координаты характерных точек в местной системе координат (МСК)	
	Северной широты	Восточной долготы	X	Y
Точка 1	47°24'33.69	40°06'04.11	442174.62	2233526.55
Точка 2	47°24'33.87	40°06'03.97	442179.95	2233523.79
Точка 3	47°24'34.76	40°06'06.55	442206.79	2233578.24
Точка 4	47°24'34.51	40°06'06.73	442199.26	2233581.93

Точка 5	47°24'34.50	40°06'06.67	442198.84	2233580.60
Точка 6	47°24'34.23	40°06'06.87	442190.54	2233584.77
Точка 7	47°24'34.26	40°06'06.96	442191.37	2233586.53
Точка 8	47°24'33.97	40°06'07.18	442182.52	2233591.13
Точка 9	47°24'33.95	40°06'07.11	442181.84	2233589.53
Точка 10	47°24'33.84	40°06'07.18	442178.24	2233590.99
Точка 11	47°24'32.39	40°06'08.20	442133.30	2233611.99
Точка 12	47°24'31.75	40°06'06.70	442113.83	2233580.22
Точка 13	47°24'31.58	40°06'04.99	442109.05	2233544.32
Точка 14	47°24'32.18	40°06'04.51	442127.80	2233534.52
Точка 15	47°24'32.17	40°06'04.49	442127.59	2233534.17
Точка 16	47°24'32.33	40°06'04.36	442132.56	2233531.47
Точка 17	47°24'32.45	40°06'04.68	442135.99	2233538.11
Точка 18	47°24'33.01	40°06'04.24	442153.55	2233529.05
Точка 19	47°24'33.14	40°06'04.54	442157.32	2233535.54
Точка 20	47°24'33.43	40°06'04.32	442166.40	2233530.87
Точка 21	47°24'33.40	40°06'04.24	442165.63	2233529.24
Точка 22	47°24'33.47	40°06'04.18	442167.70	2233528.12
Точка 23	47°24'33.50	40°06'04.26	442168.50	2233529.74


2. Схема границ территории объекта культурного наследия



Условные обозначения:

-  – объект культурного наследия;
-  – границы территории объекта культурного наследия;
- 1 – 23 – характерные точки границ территории объекта культурного наследия.

Председатель комитета
по охране объектов культурного
наследия Ростовской области



И.В. Грунский