



КОМИТЕТ ПО ОХРАНЕ ОБЪЕКТОВ КУЛЬТУРНОГО НАСЛЕДИЯ РОСТОВСКОЙ ОБЛАСТИ

ПОСТАНОВЛЕНИЕ

от 19.11.2019 № 20/01-01/1374

г. Ростов-на-Дону

Об утверждении границ территории объекта культурного наследия регионального значения «Жилой особняк. Модерн.»

В соответствии со статьей 3¹ Федерального закона от 25.06.2002 № 73-ФЗ «Об объектах культурного наследия (памятниках истории и культуры) народов Российской Федерации», на основании проекта границ территории объекта культурного наследия регионального значения «Жилой особняк. Модерн.», решения Малого Совета Ростовского областного Совета народных депутатов от 17.12.1992 № 325 «О принятии на государственную охрану памятников истории и культуры Ростовской области» комитет по охране объектов культурного наследия Ростовской области **п о с т а н о в л я е т**:


1. Утвердить границы территории объекта культурного наследия регионального значения «Жилой особняк. Модерн.», расположенного по адресу: Ростовская область, г. Новочеркасск, пр. Платова, 73 (местоположение: Ростовская область, г. Новочеркасск, пр. Баклановский, 73, литер А) состоящего на государственной охране в соответствии с решением Малого Совета Ростовского областного Совета народных депутатов от 17.12.1992 № 325, согласно приложению.

2. Определить, что деятельность в границах территории объекта культурного наследия, указанного в пункте 1 настоящего постановления, осуществляется в соответствии с требованиями, предусмотренными статьями 5¹, 47³ Федерального закона от 25.06.2002 № 73-ФЗ.

3. Настоящее постановление вступает в силу со дня его официального опубликования.

4. Контроль за выполнением настоящего постановления возложить на заместителя председателя комитета по охране объектов культурного наследия Ростовской области – начальника отдела охраны объектов культурного наследия Коробову И.В.

Председатель комитета
по охране объектов культурного
наследия Ростовской области



И.В. Грунский

Приложение
к постановлению
комитета по охране объектов
культурного наследия
Ростовской области
от 19.11.2019 № 20/01-01/1374

ГРАНИЦЫ

территории объекта культурного наследия регионального значения «Жилой особняк. Модерн.», расположенного по адресу: Ростовская область, г. Новочеркасск, пр. Платова, 73 (местоположение: Ростовская область, г. Новочеркасск, пр. Баклановский, 73, литер А), состоящего на государственной охране в соответствии с решением Малого Совета Ростовского областного Совета народных депутатов от 17.12.1992 № 325 «О принятии на государственную охрану памятников истории и культуры Ростовской области»

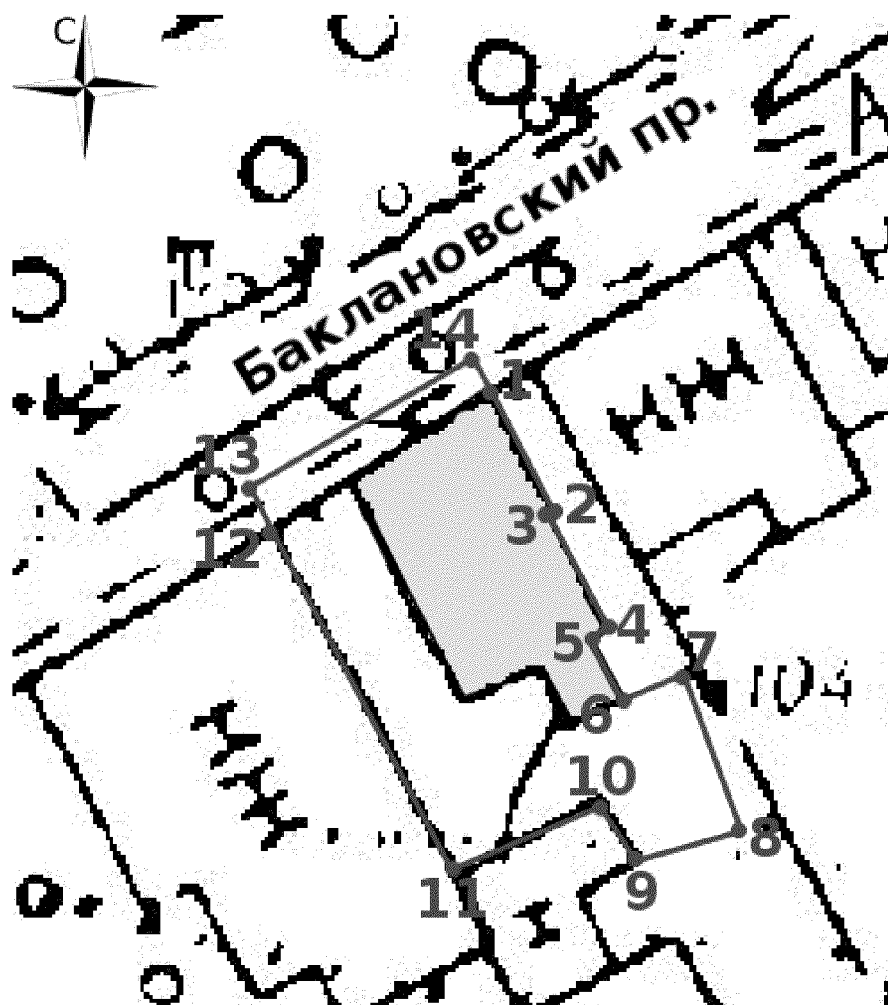
1. Таблица координат характерных точек границ территории объекта культурного наследия регионального значения «Жилой особняк. Модерн.», расположенного по адресу: Ростовская область, г. Новочеркасск, пр. Платова, 73 (местоположение: Ростовская область, г. Новочеркасск, пр. Баклановский, 73, литер А), состоящего на государственной охране в соответствии с решением Малого Совета Ростовского областного Совета народных депутатов от 17.12.1992 № 325 «О принятии на государственную охрану памятников истории и культуры Ростовской области»

Объект культурного наследия регионального значения «Жилой особняк. Модерн.» расположен по адресу: Ростовская область, г. Новочеркасск, пр. Платова, 73 (местоположение: Ростовская область, г. Новочеркасск, пр. Баклановский, 73, литер А), состоит на государственной охране в соответствии с решением Малого Совета Ростовского областного Совета народных депутатов от 17.12.1992 № 325 (далее – объект культурного наследия).

Обозначение (номер) характерной точки	Координаты характерных точек во Всемирной геодезической системе координат (WGS-84)		Координаты характерных точек в местной системе координат (МСК)	
	Северной широты	Восточной долготы	X	Y
Точка 1	47°25'16.45	40°04'42.88	443514.73	2231839.10
Точка 2	47°25'16.20	40°04'43.10	443506.88	2231843.66
Точка 3	47°25'16.19	40°04'43.08	443506.62	2231843.18
Точка 4	47°25'16.02	40°04'43.23	443501.21	2231846.32
Точка 5	47°25'16.00	40°04'43.18	443500.70	2231845.21
Точка 6	47°25'15.85	40°04'43.35	443495.90	2231848.73
Точка 7	47°25'15.88	40°04'43.43	443496.97	2231850.39
Точка 8	47°25'15.62	40°04'43.59	443488.69	2231853.71
Точка 9	47°25'15.53	40°04'43.30	443485.99	2231847.44


Точка 10	47°25'15.61	40°04'43.25	443488.43	2231846.44
Точка 11	47°25'15.48	40°04'42.81	443484.65	2231837.16
Точка 12	47°25'16.17	40°04'42.20	443506.22	2231824.61
Точка 13	47°25'16.20	40°04'42.17	443507.08	2231824.10
Точка 14	47°25'16.48	40°04'42.86	443515.60	2231838.60

2. Схема границ территории объекта культурного наследия




Условные обозначения:

 – объект культурного наследия;

 – границы территории объекта культурного наследия;

1 – 14 – характерные точки границ территории объекта культурного наследия.

Председатель комитета
по охране объектов культурного
наследия Ростовской области



И.В. Грунский