



КОМИТЕТ ПО ОХРАНЕ ОБЪЕКТОВ КУЛЬТУРНОГО НАСЛЕДИЯ РОСТОВСКОЙ ОБЛАСТИ

ПОСТАНОВЛЕНИЕ

от 19.11.2019 № 20/01-01/1370

г. Ростов-на-Дону

Об утверждении границ территории объекта культурного наследия регионального значения «Доходный дом купца 2-й гильдии Кирюнина П.Н.» (уточненное наименование: «Доходный дом П.Н. Кирюнина, нач. XX в.»)

В соответствии со статьей 3¹ Федерального закона от 25.06.2002 № 73-ФЗ «Об объектах культурного наследия (памятниках истории и культуры) народов Российской Федерации», на основании проекта границ территории объекта культурного наследия регионального значения «Доходный дом купца 2-й гильдии Кирюнина П.Н.» (уточненное наименование: «Доходный дом П.Н. Кирюнина, нач. XX в.»), решения Малого Совета Ростовского областного Совета народных депутатов от 17.12.1992 № 325 «О принятии на государственную охрану памятников истории и культуры Ростовской области» комитет по охране объектов культурного наследия Ростовской области **п о с т а н о в л я е т**:


1. Утвердить границы территории объекта культурного наследия регионального значения «Доходный дом купца 2-й гильдии Кирюнина П.Н.» (уточненное наименование: «Доходный дом П.Н. Кирюнина, нач. XX в.»), расположенного по адресу: Ростовская область, г. Новочеркасск, ул. Просвещения, 136 (местоположение: Ростовская область, г. Новочеркасск, ул. Просвещения, 136/2, пер. Скрябина, литеры А, А1), состоящего на государственной охране в соответствии с решением Малого Совета Ростовского областного Совета народных депутатов от 17.12.1992 № 325, согласно приложению.

2. Определить, что деятельность в границах территории объекта культурного наследия, указанного в пункте 1 настоящего постановления, осуществляется в соответствии с требованиями, предусмотренными статьями 5¹, 47³ Федерального закона от 25.06.2002 № 73-ФЗ.

3. Настоящее постановление вступает в силу со дня его официального опубликования.

4. Контроль за выполнением настоящего постановления возложить на заместителя председателя комитета по охране объектов культурного наследия Ростовской области – начальника отдела охраны объектов культурного наследия Коробову И.В.

Председатель комитета
по охране объектов культурного
наследия Ростовской области



И.В. Грунский

Приложение
к постановлению
комитета по охране объектов
культурного наследия
Ростовской области
от 19.11.2019 № 20/01-01/1370

ГРАНИЦЫ

территории объекта культурного наследия регионального значения
«Доходный дом купца 2-й гильдии Кирюнина П.Н.» (уточненное наименование:
«Доходный дом П.Н. Кирюнина, нач. XX в.»), расположенного по адресу: Ростовская
область, г. Новочеркасск, ул. Просвещения, 136 (местоположение: Ростовская
область, г. Новочеркасск, ул. Просвещения, 136/2, пер. Скрябина, литеры А, А1),
состоящего на государственной охране в соответствии с решением Малого Совета
Ростовского областного Совета народных депутатов от 17.12.1992 № 325
«О принятии на государственную охрану памятников истории и культуры
Ростовской области»

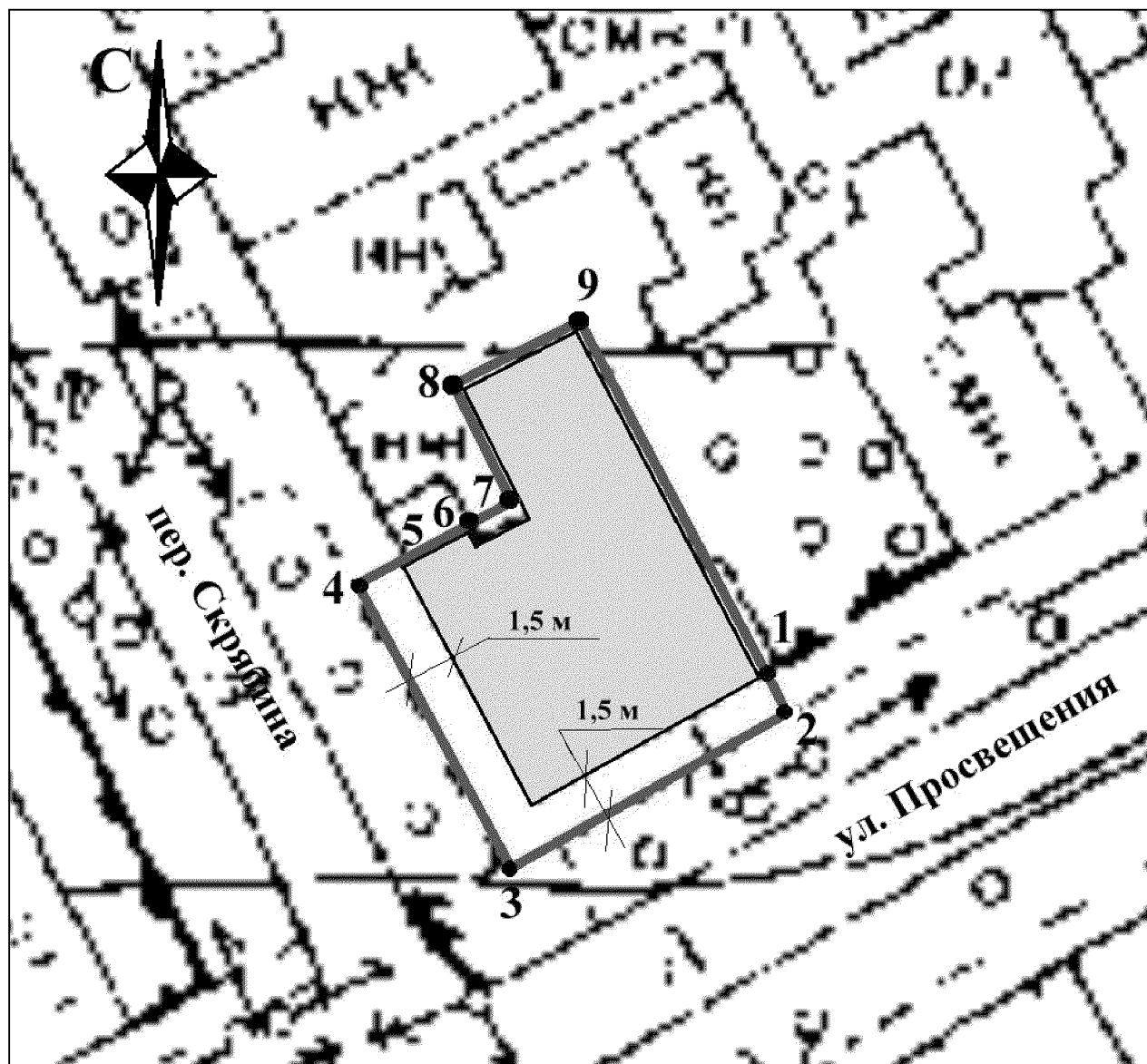
1. Таблица координат характерных точек границ территории объекта культурного наследия регионального значения «Доходный дом купца 2-й гильдии Кирюнина П.Н.» (уточненное наименование: «Доходный дом П.Н. Кирюнина, нач. XX в.»), расположенного по адресу: Ростовская область, г. Новочеркасск, ул. Просвещения, 136 (местоположение: Ростовская область, г. Новочеркасск, ул. Просвещения, 136/2, пер. Скрябина, литеры А, А1), состоящего на государственной охране в соответствии с решением Малого Совета Ростовского областного Совета народных депутатов от 17.12.1992 № 325 «О принятии на государственную охрану памятников истории и культуры Ростовской области»

Объект культурного наследия регионального значения «Доходный дом купца 2-й гильдии Кирюнина П.Н.» (уточненное наименование: «Доходный дом П.Н. Кирюнина, нач. XX в.») расположен по адресу: Ростовская область, г. Новочеркасск, ул. Просвещения, 136 (местоположение: Ростовская область, г. Новочеркасск, ул. Просвещения, 136/2, пер. Скрябина, литеры А, А1), состоит на государственной охране в соответствии с решением Малого Совета Ростовского областного Совета народных депутатов от 17.12.1992 № 325 (далее – объект культурного наследия).

Обозначение (номер) характерной точки	Координаты характерных точек во Всемирной геодезической системе координат (WGS-84)		Координаты характерных точек в местной системе координат (МСК)	
	Северной широты	Восточной долготы	X	Y
Точка 1	47°24'54.38	40°05'00.00	442828.73	2232189.92
Точка 2	47°24'54.33	40°05'00.03	442827.38	2232190.57

Точка 3	47°24'54.06	40°04'59.24	442819.00	2232173.90
Точка 4	47°24'54.60	40°04'58.83	442835.79	2232165.65
Точка 5	47°24'54.62	40°04'58.90	442836.46	2232166.99
Точка 6	47°24'54.71	40°04'59.16	442839.16	2232172.43
Точка 7	47°24'54.76	40°04'59.29	442840.60	2232175.34
Точка 8	47°24'55.03	40°04'59.09	442849.07	2232171.19
Точка 9	47°24'55.15	40°04'59.43	442852.69	2232178.27

2. Схема границ территории объекта культурного наследия



Условные обозначения:



– объект культурного наследия;




– границы территории объекта культурного наследия;

1 – 9

– характерные точки границ территории объекта культурного наследия.

Председатель комитета
по охране объектов культурного
наследия Ростовской области



И.В. Грунский