



## КОМИТЕТ ПО ОХРАНЕ ОБЪЕКТОВ КУЛЬТУРНОГО НАСЛЕДИЯ РОСТОВСКОЙ ОБЛАСТИ

### ПОСТАНОВЛЕНИЕ

от 19.11.2019 № 20/01-01/1369

г. Ростов-на-Дону

#### Об утверждении границ территории объекта культурного наследия регионального значения «Доходный дом купца 2-й гильдии Кирюнина П.Н.» (уточненное наименование: «Жилой дом П.Н. Кирюнина»)

В соответствии со статьей 3<sup>1</sup> Федерального закона от 25.06.2002 № 73-ФЗ «Об объектах культурного наследия (памятниках истории и культуры) народов Российской Федерации», на основании проекта границ территории объекта культурного наследия регионального значения «Доходный дом купца 2-й гильдии Кирюнина П.Н.» (уточненное наименование: «Жилой дом П.Н. Кирюнина»), решения Малого Совета Ростовского областного Совета народных депутатов от 17.12.1992 № 325 «О принятии на государственную охрану памятников истории и культуры Ростовской области» комитет по охране объектов культурного наследия Ростовской области **п о с т а н о в л я е т**:

1. Утвердить границы территории объекта культурного наследия регионального значения «Доходный дом купца 2-й гильдии Кирюнина П.Н.» (уточненное наименование: «Жилой дом П.Н. Кирюнина»), расположенного по адресу: Ростовская область, г. Новочеркасск, ул. Скрябина, 4 (местоположение: Ростовская область, г. Новочеркасск, пер. Скрябина, 4, литеры А, А1, А3), состоящего на государственной охране в соответствии с решением Малого Совета Ростовского областного Совета народных депутатов от 17.12.1992 № 325, согласно приложению.

2. Определить, что деятельность в границах территории объекта культурного наследия, указанного в пункте 1 настоящего постановления, осуществляется в соответствии с требованиями, предусмотренными статьями 5<sup>1</sup>, 47<sup>3</sup> Федерального закона от 25.06.2002 № 73-ФЗ.

3. Настоящее постановление вступает в силу со дня его официального опубликования.

4. Контроль за выполнением настоящего постановления возложить на заместителя председателя комитета по охране объектов культурного наследия Ростовской области – начальника отдела охраны объектов культурного наследия Коробову И.В.

Председатель комитета  
по охране объектов культурного  
наследия Ростовской области



И.В. Грунский

Приложение  
к постановлению  
комитета по охране объектов  
культурного наследия  
Ростовской области  
от 19.11.2019 № 20/01-01/1369

**ГРАНИЦЫ**

территории объекта культурного наследия регионального значения «Доходный дом купца 2-й гильдии Кирюнина П.Н.» (уточненное наименование: «Жилой дом П.Н. Кирюнина»), расположенного по адресу: Ростовская область, г. Новочеркасск, ул. Скрябина, 4 (местоположение: Ростовская область, г. Новочеркасск, пер. Скрябина, 4, литеры А, А1, А3), состоящего на государственной охране в соответствии с решением Малого Совета Ростовского областного Совета народных депутатов от 17.12.1992 № 325 «О принятии на государственную охрану памятников истории и культуры Ростовской области»

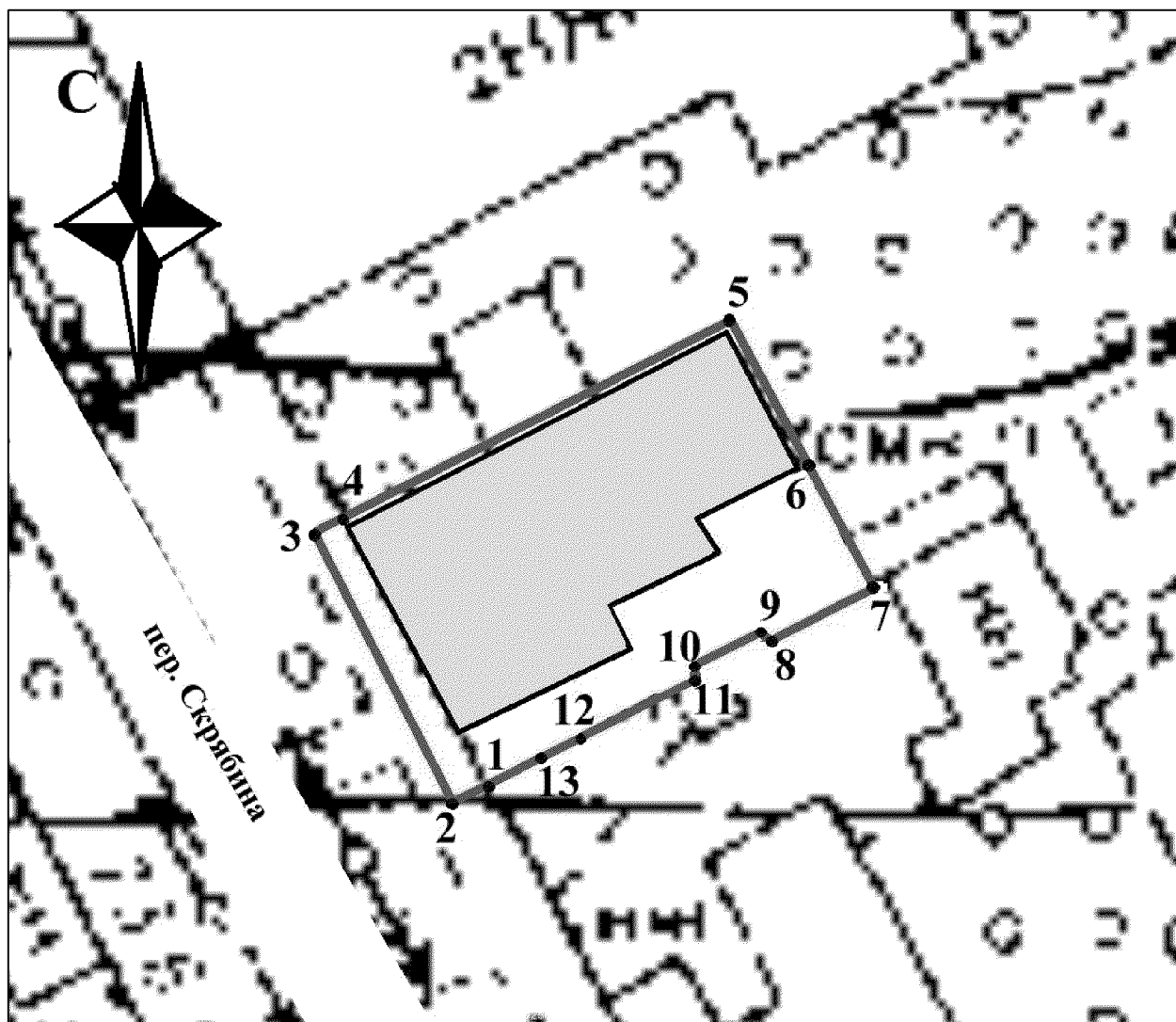
1. Таблица координат характерных точек границ территории объекта культурного наследия регионального значения «Доходный дом купца 2-й гильдии Кирюнина П.Н.» (уточненное наименование: «Жилой дом П.Н. Кирюнина»), расположенного по адресу: Ростовская область, г. Новочеркасск, ул. Скрябина, 4 (местоположение: Ростовская область, г. Новочеркасск, пер. Скрябина, 4, литеры А, А1, А3), состоящего на государственной охране в соответствии с решением Малого Совета Ростовского областного Совета народных депутатов от 17.12.1992 № 325 «О принятии на государственную охрану памятников истории и культуры Ростовской области»

Объект культурного наследия регионального значения «Доходный дом купца 2-й гильдии Кирюнина П.Н.» (уточненное наименование: «Жилой дом П.Н. Кирюнина») расположен по адресу: Ростовская область, г. Новочеркасск, ул. Скрябина, 4 (местоположение: Ростовская область, г. Новочеркасск, пер. Скрябина, 4, литеры А, А1, А3), состоит на государственной охране в соответствии с решением Малого Совета Ростовского областного Совета народных депутатов от 17.12.1992 № 325 (далее – объект культурного наследия).


Обозначение (номер) характерной точки	Координаты характерных точек во Всемирной геодезической системе координат (WGS-84)		Координаты характерных точек в местной системе координат (МСК)	
	Северной широты	Восточной долготы	X	Y
Точка 1	47°24'55.30	40°04'58.40	442857.62	2232156.75
Точка 2	47°24'55.28	40°04'58.33	442856.94	2232155.41
Точка 3	47°24'55.75	40°04'57.99	442871.50	2232148.30
Точка 4	47°24'55.77	40°04'58.05	442872.19	2232149.63

Точка 5	47°24'56.10	40°04'58.97	442882.31	2232169.11
Точка 6	47°24'55.82	40°04'59.18	442873.50	2232173.41
Точка 7	47°24'55.63	40°04'59.32	442867.65	2232176.27
Точка 8	47°24'55.55	40°04'59.10	442865.22	2232171.54
Точка 9	47°24'55.56	40°04'59.09	442865.45	2232171.43
Точка 10	47°24'55.51	40°04'58.97	442864.01	2232168.75
Точка 11	47°24'55.50	40°04'58.98	442863.67	2232168.92
Точка 12	47°24'55.44	40°04'58.81	442861.77	2232165.40
Точка 13	47°24'55.40	40°04'58.68	442860.63	2232162.66

## 2. Схема границ территории объекта культурного наследия



Условные обозначения:



– объект культурного наследия;




– границы территории объекта культурного наследия;

1 – 13

– характерные точки границ территории объекта культурного наследия.

Председатель комитета  
по охране объектов культурного  
наследия Ростовской области



И.В. Грунский