



## КОМИТЕТ ПО ОХРАНЕ ОБЪЕКТОВ КУЛЬТУРНОГО НАСЛЕДИЯ РОСТОВСКОЙ ОБЛАСТИ

### ПОСТАНОВЛЕНИЕ

от 19.11.2019 № 20/01-01/1376

г. Ростов-на-Дону

#### Об утверждении границ территории выявленного объекта культурного наследия «Жилой особняк Чекалова В.С.»

В соответствии со статьей 3<sup>1</sup> Федерального закона от 25.06.2002 № 73-ФЗ «Об объектах культурного наследия (памятниках истории и культуры) народов Российской Федерации», на основании проекта границ территории выявленного объекта культурного наследия «Жилой особняк Чекалова В.С.», приказа министерства культуры Ростовской области от 25.05.2007 № 219.1 «Об утверждении списка выявленных объектов культурного наследия, представляющих историко-культурную ценность, расположенных на территории г. Ростова-на-Дону, Новочеркасска, Таганрога» комитет по охране объектов культурного наследия Ростовской области **п о с т а н о в л я е т**:


1. Утвердить границы территории выявленного объекта культурного наследия «Жилой особняк Чекалова В.С.», расположенного по адресу: Ростовская область, г. Новочеркасск, ул. Б. Хмельницкого, д. 147, лит. «А», «А1» (местоположение: Ростовская область, г. Новочеркасск, ул. Б. Хмельницкого, 147, литеры А, А1), состоящего на государственной охране в соответствии с приказом министерства культуры Ростовской области от 25.05.2007 № 219.1, согласно приложению.

2. Определить, что деятельность в границах территории объекта культурного наследия, указанного в пункте 1 настоящего постановления, осуществляется в соответствии с требованиями, предусмотренными статьями 5<sup>1</sup>, 47<sup>3</sup> Федерального закона от 25.06.2002 № 73-ФЗ.

3. Настоящее постановление вступает в силу со дня его официального опубликования.

4. Контроль за выполнением настоящего постановления возложить на заместителя председателя комитета по охране объектов культурного наследия Ростовской области – начальника отдела охраны объектов культурного наследия Коробову И.В.

Председатель комитета  
по охране объектов культурного  
наследия Ростовской области



И.В. Грунский

Приложение  
к постановлению  
комитета по охране объектов  
культурного наследия  
Ростовской области  
от 19.11.2019 № 20/01-01/1376

---

**ГРАНИЦЫ**

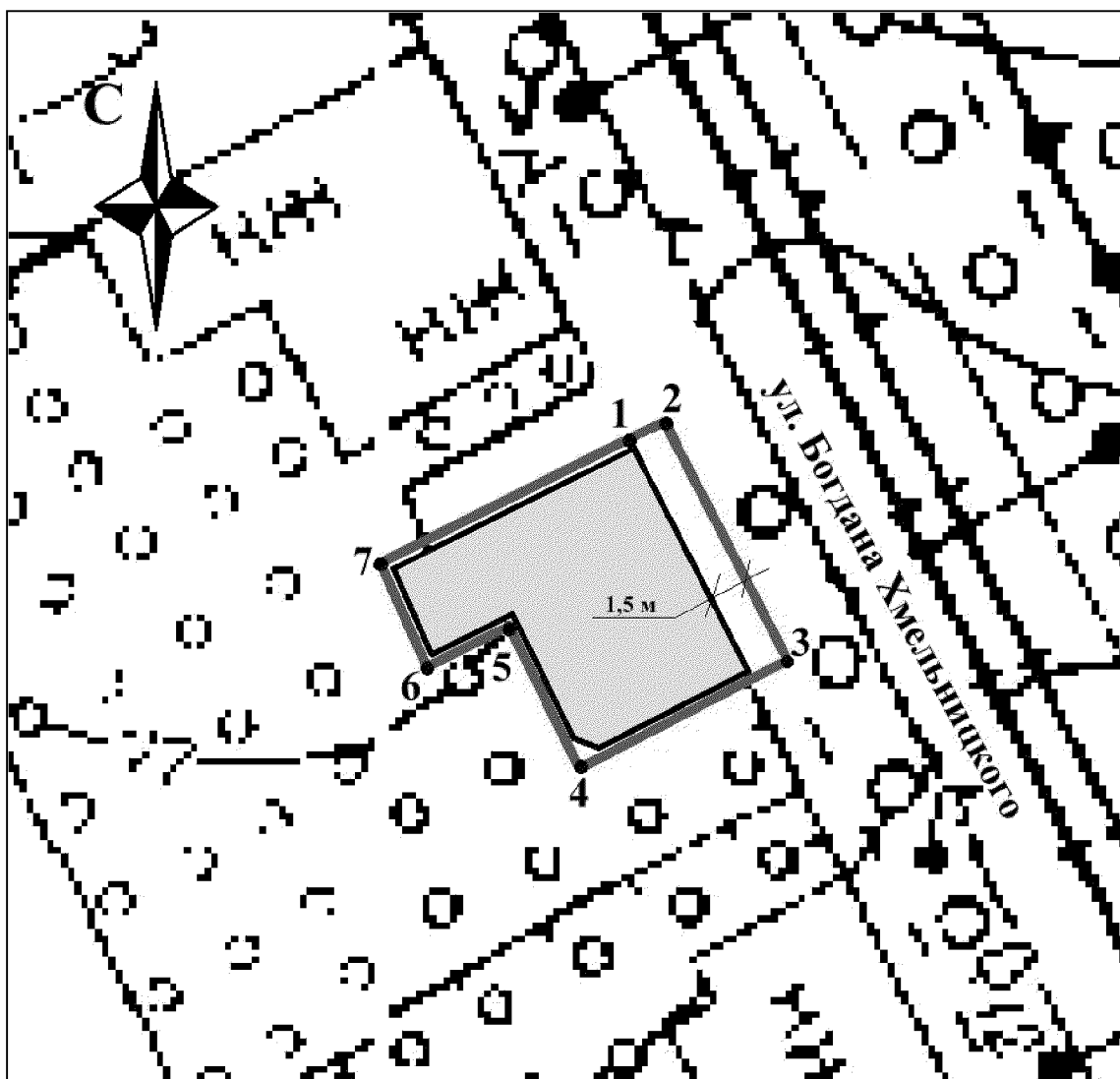
территории выявленного объекта культурного наследия  
«Жилой особняк Чекалова В.С.», расположенного по адресу: Ростовская область,  
г. Новочеркасск, ул. Б. Хмельницкого, д. 147, лит. «А», «А1» (местоположение:  
Ростовская область, г. Новочеркасск, ул. Б. Хмельницкого, 147, литеры А, А1),  
состоящего на государственной охране в соответствии с приказом министерства  
культуры Ростовской области от 25.05.2007 № 219.1 «Об утверждении списка  
выявленных объектов культурного наследия, представляющих историко-культурную  
ценность, расположенных на территории г. Ростова-на-Дону,  
Новочеркаска, Таганрога»

1. Таблица координат характерных точек границ территории выявленного объекта культурного наследия «Жилой особняк Чекалова В.С.», расположенного по адресу: Ростовская область, г. Новочеркасск, ул. Б. Хмельницкого, д. 147, лит. «А», «А1» (местоположение: Ростовская область, г. Новочеркасск, ул. Б. Хмельницкого, 147, литеры А, А1), состоящего на государственной охране в соответствии с приказом министерства культуры Ростовской области от 25.05.2007 № 219.1 «Об утверждении списка выявленных объектов культурного наследия, представляющих историко-культурную ценность, расположенных на территории г. Ростова-на-Дону, Новочеркаска, Таганрога»

Выявленный объект культурного наследия «Жилой особняк Чекалова В.С.» расположен по адресу: Ростовская область, г. Новочеркасск, ул. Б. Хмельницкого, д. 147, лит. «А», «А1» (местоположение: Ростовская область, г. Новочеркасск, ул. Б. Хмельницкого, 147, литеры А, А1), состоит на государственной охране в соответствии с приказом министерства культуры Ростовской области от 25.05.2007 № 219.1 (далее – объект культурного наследия).


Обозначение (номер) характерной точки	Координаты характерных точек во Всемирной геодезической системе координат (WGS-84)		Координаты характерных точек в местной системе координат (МСК)	
	Северной широты	Восточной долготы	X	Y
Точка 1	47°24'58.07	40°05'01.11	442942.48	2232214.58
Точка 2	47°24'58.09	40°05'01.17	442943.16	2232215.92
Точка 3	47°24'57.64	40°05'01.51	442929.14	2232222.90
Точка 4	47°24'57.44	40°05'00.96	442923.23	2232211.29
Точка 5	47°24'57.75	40°05'00.73	442932.66	2232206.45
Точка 6	47°24'57.66	40°05'00.47	442930.00	2232201.09
Точка 7	47°24'57.80	40°05'00.36	442934.46	2232198.83

## 2. Схема границ территории объекта культурного наследия




Условные обозначения:

 – объект культурного наследия;

 – границы территории объекта культурного наследия;

**1 – 7** – характерные точки границ территории объекта культурного наследия.

Председатель комитета  
по охране объектов культурного  
наследия Ростовской области



И.В. Грунский