



КОМИТЕТ ПО ОХРАНЕ ОБЪЕКТОВ КУЛЬТУРНОГО НАСЛЕДИЯ РОСТОВСКОЙ ОБЛАСТИ

ПОСТАНОВЛЕНИЕ

от 19.11.2019 № 20/01-01/1375

г. Ростов-на-Дону

Об утверждении границ территории выявленного объекта культурного наследия «Здание мастерских НГТУ (дом, построенный в честь столетия Отечественной войны 1812 г.)» (уточненное наименование: «Дом инвалидов, 1912 г.»)

В соответствии со статьей 3¹ Федерального закона от 25.06.2002 № 73-ФЗ «Об объектах культурного наследия (памятниках истории и культуры) народов Российской Федерации», на основании проекта границ территории выявленного объекта культурного наследия «Здание мастерских НГТУ (дом, построенный в честь столетия Отечественной войны 1812 г.)» (уточненное наименование: «Дом инвалидов, 1912 г.»), приказа государственного учреждения «Областная инспекция по охране и эксплуатации памятников истории и культуры» от 31.12.2002 № 124 «Об утверждении списка выявленных объектов культурного наследия» комитет по охране объектов культурного наследия Ростовской области **п о с т а н о в л я е т**:


1. Утвердить границы территории выявленного объекта культурного наследия «Здание мастерских НГТУ (дом, построенный в честь столетия Отечественной войны 1812 г.)» (уточненное наименование: «Дом инвалидов, 1912 г.»), расположенного по адресу: Ростовская область, г. Новочеркасск, ул. Троицкая, 37 (местоположение: Ростовская область, г. Новочеркасск, ул. Б. Хмельницкого, 153/37/8, литеры А, а, а1), состоящего на государственной охране в соответствии с приказом государственного учреждения «Областная инспекция по охране и эксплуатации памятников истории и культуры» от 31.12.2002 № 124, согласно приложению.

2. Определить, что деятельность в границах территории объекта культурного наследия, указанного в пункте 1 настоящего постановления, осуществляется в соответствии с требованиями, предусмотренными статьями 5¹, 47³ Федерального закона от 25.06.2002 № 73-ФЗ.

3. Настоящее постановление вступает в силу со дня его официального опубликования.

4. Контроль за выполнением настоящего постановления возложить на заместителя председателя комитета по охране объектов культурного наследия Ростовской области – начальника отдела охраны объектов культурного наследия Коробову И.В.

Председатель комитета
по охране объектов культурного
наследия Ростовской области



И.В. Грунский

Приложение
к постановлению
комитета по охране объектов
культурного наследия
Ростовской области
от 19.11.2019 № 20/01-01/1375

ГРАНИЦЫ

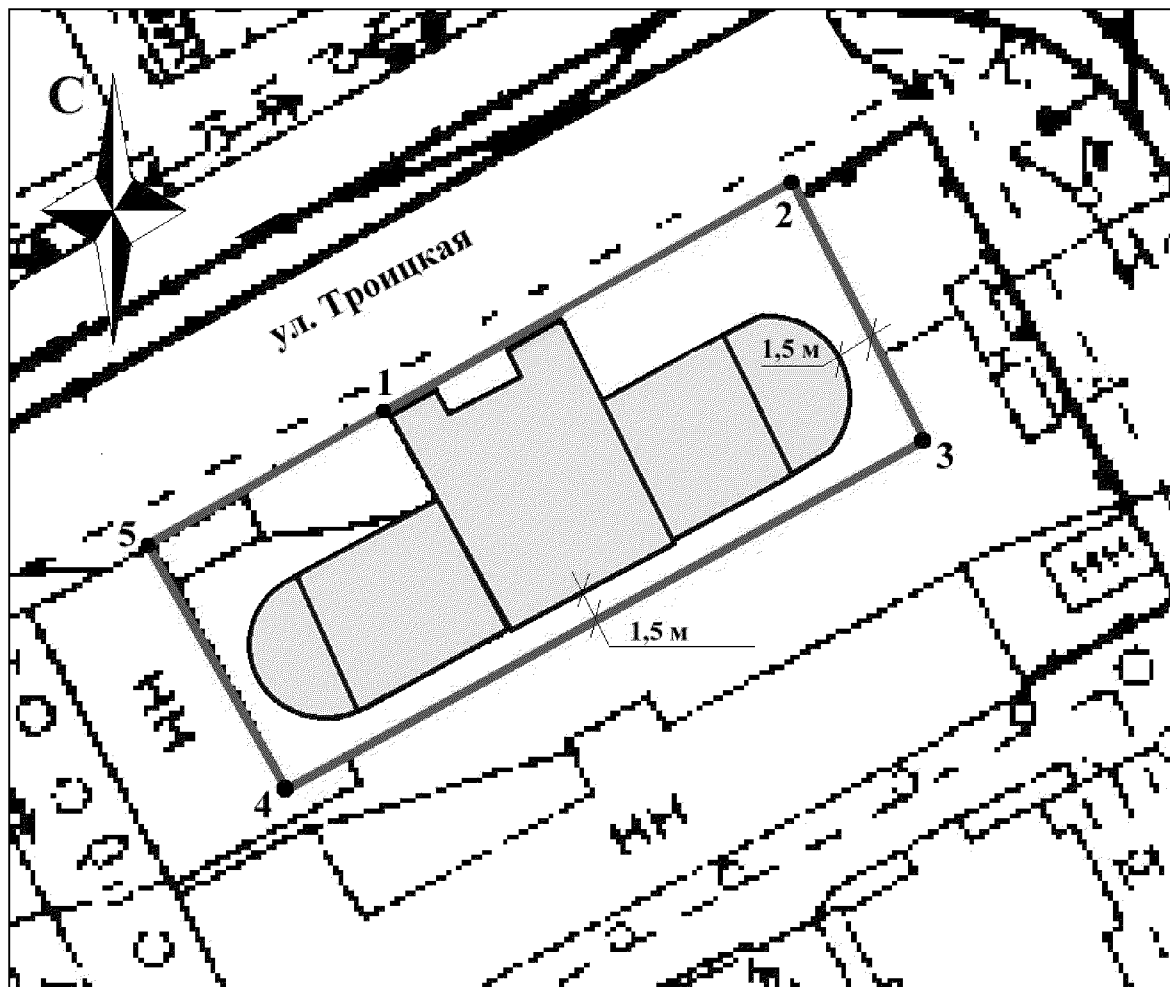
территории выявленного объекта культурного наследия
«Здание мастерских НГТУ (дом, построенный в честь столетия Отечественной войны 1812 г.)» (уточненное наименование: «Дом инвалидов, 1912 г.»), расположенного по адресу: Ростовская область, г. Новочеркасск, ул. Троицкая, 37 (местоположение: Ростовская область, г. Новочеркасск, ул. Б. Хмельницкого, 153/37/8, литеры А, а, а1), состоящего на государственной охране в соответствии с приказом государственного учреждения «Областная инспекция по охране и эксплуатации памятников истории и культуры» от 31.12.2002 № 124 «Об утверждении списка выявленных объектов культурного наследия»

1. Таблица координат характерных точек границ территории выявленного объекта культурного наследия «Здание мастерских НГТУ (дом, построенный в честь столетия Отечественной войны 1812 г.)» (уточненное наименование: «Дом инвалидов, 1912 г.»), расположенного по адресу: Ростовская область, г. Новочеркасск, ул. Троицкая, 37 (местоположение: Ростовская область, г. Новочеркасск, ул. Б. Хмельницкого, 153/37/8, литеры А, а, а1), состоящего на государственной охране в соответствии с приказом государственного учреждения «Областная инспекция по охране и эксплуатации памятников истории и культуры» от 31.12.2002 № 124 «Об утверждении списка выявленных объектов культурного наследия»

Выявленный объект культурного наследия «Здание мастерских НГТУ (дом, построенный в честь столетия Отечественной войны 1812 г.)» (уточненное наименование: «Дом инвалидов, 1912 г.») расположен по адресу: Ростовская область, г. Новочеркасск, ул. Троицкая, 37 (местоположение: Ростовская область, г. Новочеркасск, ул. Б. Хмельницкого, 153/37/8, литеры А, а, а1), состоит на государственной охране в соответствии с приказом государственного учреждения «Областная инспекция по охране и эксплуатации памятников истории и культуры» от 31.12.2002 № 124 (далее – объект культурного наследия).


Обозначение (номер) характерной точки	Координаты характерных точек во Всемирной геодезической системе координат (WGS-84)		Координаты характерных точек в местной системе координат (МСК)	
	Северной широты	Восточной долготы	X	Y
Точка 1	47°25'02.64	40°04'54.89	443085.12	2232085.74
Точка 2	47°25'03.20	40°04'56.40	443102.10	2232117.71
Точка 3	47°25'02.60	40°04'56.85	443083.50	2232126.93
Точка 4	47°25'01.69	40°04'54.38	443055.90	2232074.72
Точка 5	47°25'02.29	40°04'53.93	443074.50	2232065.50

2. Схема границ территории объекта культурного наследия




Условные обозначения:

 – объект культурного наследия;

 – границы территории объекта культурного наследия;

1 – 5 – характерные точки границ территории объекта культурного наследия.

Председатель комитета
по охране объектов культурного
наследия Ростовской области



И.В. Грунский