



КОМИТЕТ ПО ОХРАНЕ ОБЪЕКТОВ КУЛЬТУРНОГО НАСЛЕДИЯ РОСТОВСКОЙ ОБЛАСТИ

ПОСТАНОВЛЕНИЕ

от 20.11.2019 № 20/01-01/1412

г. Ростов-на-Дону

Об утверждении границ территории выявленного объекта культурного наследия «Жилой дом» (уточненное наименование: «Особняк Л.Д. Пшенецкого»)

В соответствии со статьей 3¹ Федерального закона от 25.06.2002 № 73-ФЗ «Об объектах культурного наследия (памятниках истории и культуры) народов Российской Федерации», на основании проекта границ территории выявленного объекта культурного наследия «Жилой дом» (уточненное наименование: «Особняк Л.Д. Пшенецкого»), приказа государственного учреждения «Областная инспекция по охране и эксплуатации памятников истории и культуры» от 31.12.2002 № 124 «Об утверждении списка выявленных объектов культурного наследия» комитет по охране объектов культурного наследия Ростовской области **п о с т а н о в л я е т**:


1. Утвердить границы территории выявленного объекта культурного наследия «Жилой дом» (уточненное наименование: «Особняк Л.Д. Пшенецкого»), расположенного по адресу: Ростовская область, г. Новочеркасск, ул. Кавказская, 70 (местоположение: Ростовская область, г. Новочеркасск, ул. Кавказская, 70, литер А), состоящего на государственной охране в соответствии с приказом государственного учреждения «Областная инспекция по охране и эксплуатации памятников истории и культуры» от 31.12.2002 № 124, согласно приложению.

2. Определить, что деятельность в границах территории объекта культурного наследия, указанного в пункте 1 настоящего постановления, осуществляется в соответствии с требованиями, предусмотренными статьями 5¹, 47³ Федерального закона от 25.06.2002 № 73-ФЗ.

3. Настоящее постановление вступает в силу со дня его официального опубликования.

4. Контроль за выполнением настоящего постановления возложить на заместителя председателя комитета по охране объектов культурного наследия Ростовской области – начальника отдела охраны объектов культурного наследия Коробову И.В.

Председатель комитета
по охране объектов культурного
наследия Ростовской области



И.В. Грунский

Приложение
к постановлению
комитета по охране объектов
культурного наследия
Ростовской области
от 20.11.2019 № 20/01-01/1412

ГРАНИЦЫ

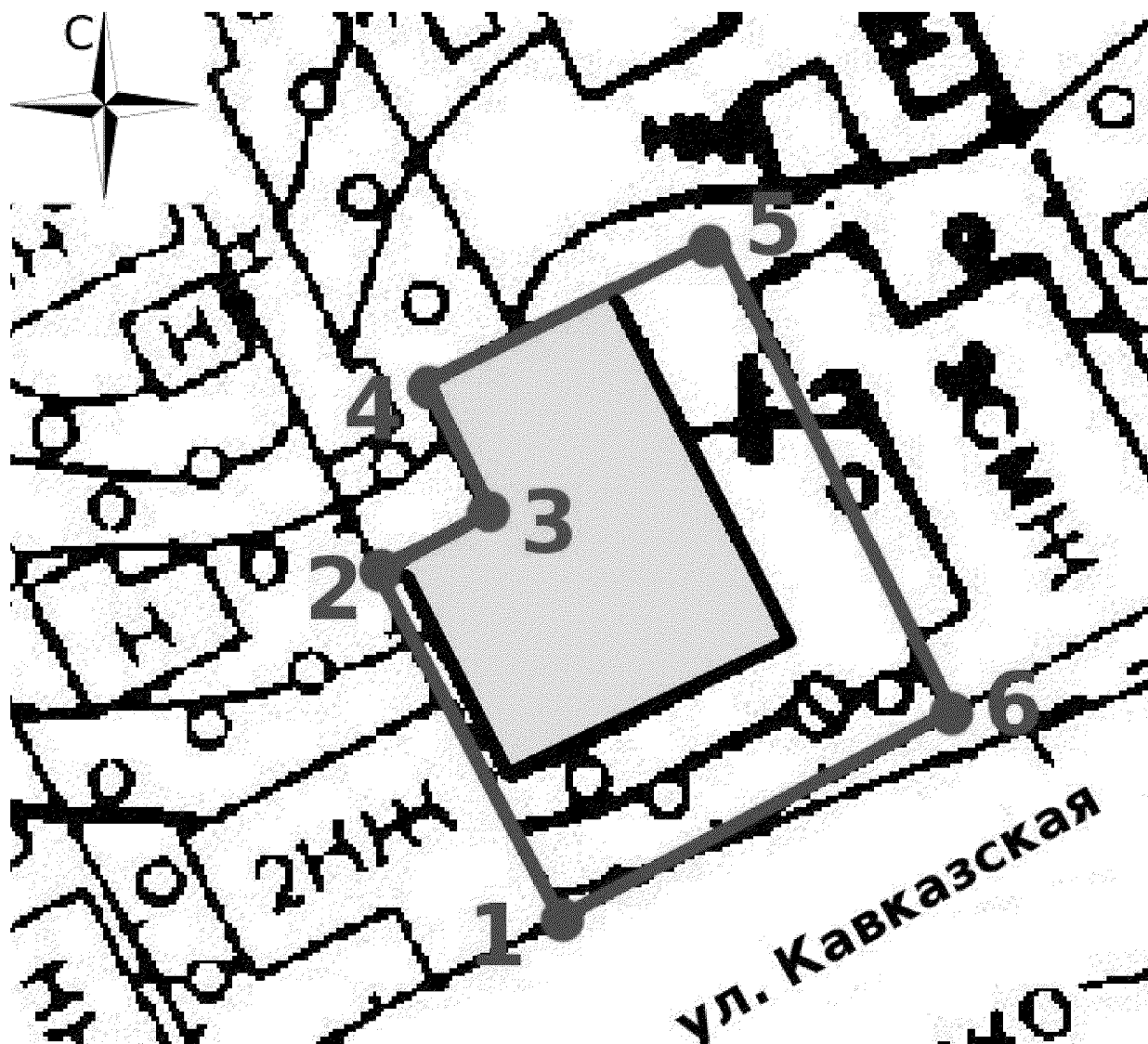
территории выявленного объекта культурного наследия «Жилой дом» (уточненное наименование: «Особняк Л.Д. Пшенецкого»), расположенного по адресу: Ростовская область, г. Новочеркасск, ул. Кавказская, 70 (местоположение: Ростовская область, г. Новочеркасск, ул. Кавказская, 70, литер А), состоящего на государственной охране в соответствии с приказом государственного учреждения «Областная инспекция по охране и эксплуатации памятников истории и культуры» от 31.12.2002 № 124 «Об утверждении списка выявленных объектов культурного наследия»

1. Таблица координат характерных точек границ территории выявленного объекта культурного наследия «Жилой дом» (уточненное наименование: «Особняк Л.Д. Пшенецкого»), расположенного по адресу: Ростовская область, г. Новочеркасск, ул. Кавказская, 70 (местоположение: Ростовская область, г. Новочеркасск, ул. Кавказская, 70, литер А), состоящего на государственной охране в соответствии с приказом государственного учреждения «Областная инспекция по охране и эксплуатации памятников истории и культуры» от 31.12.2002 № 124 «Об утверждении списка выявленных объектов культурного наследия»

Выявленный объект культурного наследия «Жилой дом» (уточненное наименование: «Особняк Л.Д. Пшенецкого») расположен по адресу: Ростовская область, г. Новочеркасск, ул. Кавказская, 70 (местоположение: Ростовская область, г. Новочеркасск, ул. Кавказская, 70, литер А), состоит на государственной охране в соответствии с приказом государственного учреждения «Областная инспекция по охране и эксплуатации памятников истории и культуры» от 31.12.2002 № 124 (далее – объект культурного наследия).


Обозначение (номер) характерной точки	Координаты характерных точек во Всемирной геодезической системе координат (WGS-84)		Координаты характерных точек в местной системе координат (МСК)	
	Северной широты	Восточной долготы	X	Y
Точка 1	47°24'32.21	40°06'41.81	442119.81	2234316.53
Точка 2	47°24'32.83	40°06'41.34	442139.00	2234306.89
Точка 3	47°24'32.94	40°06'41.68	442142.37	2234314.01
Точка 4	47°24'33.16	40°06'41.52	442149.34	2234310.65
Точка 5	47°24'33.34	40°06'42.04	442154.80	2234321.67
Точка 6	47°24'32.52	40°06'42.65	442129.18	2234334.20

2. Схема границ территории объекта культурного наследия




Условные обозначения:

 – объект культурного наследия;

 – границы территории объекта культурного наследия;

1 – 6 – характерные точки границ территории объекта культурного наследия.

Председатель комитета
по охране объектов культурного
наследия Ростовской области



И.В. Грунский