



## КОМИТЕТ ПО ОХРАНЕ ОБЪЕКТОВ КУЛЬТУРНОГО НАСЛЕДИЯ РОСТОВСКОЙ ОБЛАСТИ

### ПОСТАНОВЛЕНИЕ

от 20.11.2019 № 20/01-01/1413

г. Ростов-на-Дону

#### Об утверждении границ территории объекта культурного наследия регионального значения «Здание кадетского корпуса Войска Донского. Эклектика.»

В соответствии со статьей 3<sup>1</sup> Федерального закона от 25.06.2002 № 73-ФЗ «Об объектах культурного наследия (памятниках истории и культуры) народов Российской Федерации», на основании проекта границ территории объекта культурного наследия регионального значения «Здание кадетского корпуса Войска Донского. Эклектика.», решения Малого Совета Ростовского областного Совета народных депутатов от 17.12.1992 № 325 «О принятии на государственную охрану памятников истории и культуры Ростовской области» комитет по охране объектов культурного наследия Ростовской области **п о с т а н о в л я е т**:


1. Утвердить границы территории объекта культурного наследия регионального значения «Здание кадетского корпуса Войска Донского. Эклектика.», расположенного по адресу: Ростовская область, г. Новочеркасск, пр. Платова (местоположение: Ростовская область, г. Новочеркасск, пр. Баклановский 77, литер А), состоящего на государственной охране в соответствии с решением Малого Совета Ростовского областного Совета народных депутатов от 17.12.1992 № 325, согласно приложению.

2. Определить, что деятельность в границах территории объекта культурного наследия, указанного в пункте 1 настоящего постановления, осуществляется в соответствии с требованиями, предусмотренными статьями 5<sup>1</sup>, 47<sup>3</sup> Федерального закона от 25.06.2002 № 73-ФЗ.

3. Настоящее постановление вступает в силу со дня его официального опубликования.

4. Контроль за выполнением настоящего постановления возложить на заместителя председателя комитета по охране объектов культурного наследия Ростовской области – начальника отдела охраны объектов культурного наследия Коробову И.В.

Председатель комитета  
по охране объектов культурного  
наследия Ростовской области



И.В. Грунский

Приложение  
к постановлению  
комитета по охране объектов  
культурного наследия  
Ростовской области  
от 20.11.2019 № 20/01-01/1413

**ГРАНИЦЫ**

территории объекта культурного наследия регионального значения «Здание кадетского корпуса Войска Донского. Эклектика.», расположенного по адресу: Ростовская область, г. Новочеркасск, пр. Платова (местоположение: Ростовская область, г. Новочеркасск, пр. Баклановский 77, литер А), состоящего на государственной охране в соответствии с решением Малого Совета Ростовского областного Совета народных депутатов от 17.12.1992 № 325 «О принятии на государственную охрану памятников истории и культуры Ростовской области»

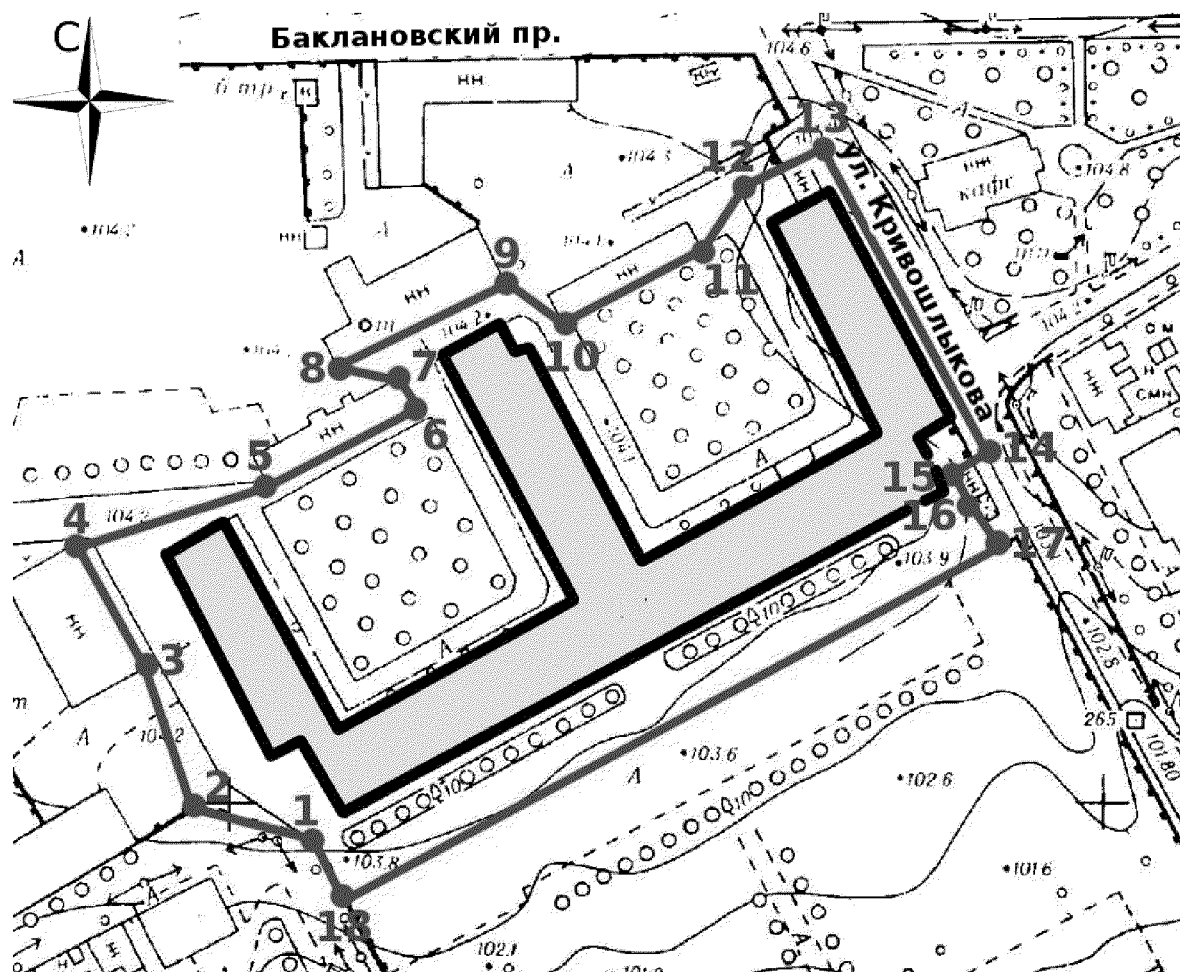
1. Таблица координат характерных точек границ территории объекта культурного наследия регионального значения «Здание кадетского корпуса Войска Донского. Эклектика.», расположенного по адресу: Ростовская область, г. Новочеркасск, пр. Платова (местоположение: Ростовская область, г. Новочеркасск, пр. Баклановский 77, литер А), состоящего на государственной охране в соответствии с решением Малого Совета Ростовского областного Совета народных депутатов от 17.12.1992 № 325 «О принятии на государственную охрану памятников истории и культуры Ростовской области»

Объект культурного наследия регионального значения «Здание кадетского корпуса Войска Донского. Эклектика.» расположен по адресу: Ростовская область, г. Новочеркасск, пр. Платова (местоположение: Ростовская область, г. Новочеркасск, пр. Баклановский 77, литер А), состоит на государственной охране в соответствии с решением Малого Совета Ростовского областного Совета народных депутатов от 17.12.1992 № 325 (далее – объект культурного наследия).

| Обозначение<br>(номер)<br>характерной<br>точки | Координаты характерных точек в<br>Всемирной геодезической<br>системе координат (WGS-84) |                      | Координаты характерных точек в<br>местной системе координат<br>(МСК) |            |
|--|---|----------------------|--|------------|
|  | Северной<br>широты  | Восточной<br>долготы | X  | Y          |
| Точка 1  | 47°25'12.08   | 40°04'32.75          | 443382.24  | 2231625.21 |
| Точка 2  | 47°25'12.33   | 40°04'31.48          | 443390.24  | 2231598.57 |
| Точка 3  | 47°25'13.37   | 40°04'31.02          | 443422.26  | 2231589.38 |
| Точка 4  | 47°25'14.36   | 40°04'30.20          | 443453.09  | 2231572.61 |
| Точка 5  | 47°25'14.79   | 40°04'32.34          | 443465.84  | 2231617.57 |


|          |             |             |           |            |
|----------|-------------|-------------|-----------|------------|
| Точка 6  | 47°25'15.33 | 40°04'33.78 | 443482.30 | 2231647.99 |
| Точка 7  | 47°25'15.53 | 40°04'33.62 | 443488.49 | 2231644.71 |
| Точка 8  | 47°25'15.52 | 40°04'33.07 | 443488.40 | 2231633.15 |
| Точка 9  | 47°25'16.25 | 40°04'35.10 | 443510.19 | 2231675.87 |
| Точка 10 | 47°25'15.91 | 40°04'35.49 | 443499.84 | 2231684.01 |
| Точка 11 | 47°25'16.43 | 40°04'36.96 | 443515.52 | 2231714.95 |
| Точка 12 | 47°25'16.89 | 40°04'37.28 | 443529.63 | 2231721.84 |
| Точка 13 | 47°25'17.21 | 40°04'38.11 | 443539.32 | 2231739.39 |
| Точка 14 | 47°25'14.73 | 40°04'40.09 | 443462.28 | 2231779.98 |
| Точка 15 | 47°25'14.61 | 40°04'39.74 | 443458.40 | 2231772.53 |
| Точка 16 | 47°25'14.46 | 40°04'39.85 | 443453.86 | 2231774.81 |
| Точка 17 | 47°25'14.34 | 40°04'40.03 | 443450.02 | 2231778.56 |
| Точка 18 | 47°25'11.70 | 40°04'33.07 | 443370.26 | 2231631.68 |

## 2. Схема границ территории объекта культурного наследия




Условные обозначения:

 – объект культурного наследия;

 – границы территории объекта культурного наследия;

**1 – 18** – характерные точки границ территории объекта культурного наследия.

Председатель комитета  
по охране объектов культурного  
наследия Ростовской области



И.В. Грунский