



КОМИТЕТ ПО ОХРАНЕ ОБЪЕКТОВ КУЛЬТУРНОГО НАСЛЕДИЯ РОСТОВСКОЙ ОБЛАСТИ

ПОСТАНОВЛЕНИЕ

от 20.11.2019 № 20/01-01/1414

г. Ростов-на-Дону

Об утверждении границ территории выявленного объекта культурного наследия «Здание общежития НГМА» (уточненное наименование: «Общежитие Новочеркасского инженерно-мелиоративного института»)

В соответствии со статьей 3¹ Федерального закона от 25.06.2002 № 73-ФЗ «Об объектах культурного наследия (памятниках истории и культуры) народов Российской Федерации», на основании проекта границ территории выявленного объекта культурного наследия «Здание общежития НГМА» (уточненное наименование: «Общежитие Новочеркасского инженерно-мелиоративного института»), приказа министерства культуры Ростовской области от 25.05.2007 № 219.1 «Об утверждении списка выявленных объектов культурного наследия, представляющих историко-культурную ценность, расположенных на территории г. Ростова-на-Дону, Новочеркаска, Таганрога» комитет по охране объектов культурного наследия Ростовской области **п о с т а н о в л я е т**:


1. Утвердить границы территории выявленного объекта культурного наследия «Здание общежития НГМА» (уточненное наименование: «Общежитие Новочеркасского инженерно-мелиоративного института»), расположенного по адресу: Ростовская область, г. Новочеркасск, пр. Баклановский, д. 116/2, ул. 26-ти Бакинских комиссаров, лит. «А», «Б» (местоположение: Ростовская область, г. Новочеркасск, ул. 26 Бакинских комиссаров, 2, литеры А, Б), состоящего на государственной охране в соответствии с приказом министерства культуры Ростовской области от 25.05.2007 № 219.1, согласно приложению.

2. Определить, что деятельность в границах территории объекта культурного наследия, указанного в пункте 1 настоящего постановления, осуществляется в соответствии с требованиями, предусмотренными статьями 5¹, 47³ Федерального закона от 25.06.2002 № 73-ФЗ.

3. Настоящее постановление вступает в силу со дня его официального опубликования.

4. Контроль за выполнением настоящего постановления возложить на заместителя председателя комитета по охране объектов культурного наследия Ростовской области – начальника отдела охраны объектов культурного наследия Коробову И.В.

Председатель комитета
по охране объектов культурного
наследия Ростовской области



И.В. Грунский

Приложение
к постановлению
комитета по охране объектов
культурного наследия
Ростовской области
от 20.11.2019 № 20/01-01/1414

ГРАНИЦЫ

территории выявленного объекта культурного наследия «Здание общежития НГМА» (уточненное наименование: «Общежитие Новочеркасского инженерно-мелиоративного института»), расположенного по адресу: Ростовская область, г. Новочеркасск, пр. Баклановский, д. 116/2, ул. 26-ти Бакинских комиссаров, лит. «А», «Б» (местоположение: Ростовская область, г. Новочеркасск, ул. 26 Бакинских комиссаров, 2, литеры А, Б), состоящего на государственной охране в соответствии с приказом министерства культуры Ростовской области от 25.05.2007 № 219.1 «Об утверждении списка выявленных объектов культурного наследия, представляющих историко-культурную ценность, расположенных на территории г. Ростова-на-Дону, Новочеркаска, Таганрога»

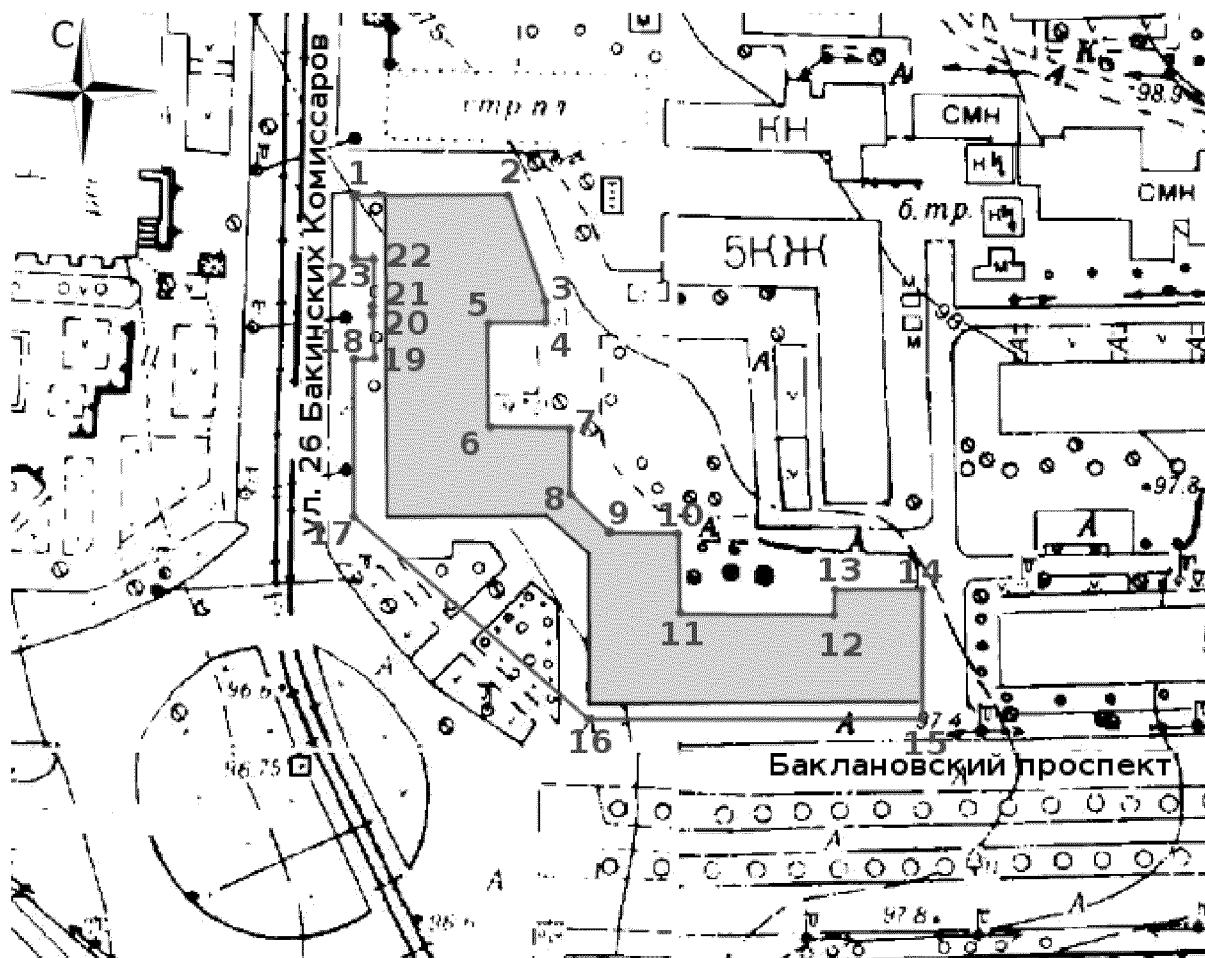
1. Таблица координат характерных точек границ территории выявленного объекта культурного наследия «Здание общежития НГМА» (уточненное наименование: «Общежитие Новочеркасского инженерно-мелиоративного института»), расположенного по адресу: Ростовская область, г. Новочеркасск, пр. Баклановский, д. 116/2, ул. 26-ти Бакинских комиссаров, лит. «А», «Б» (местоположение: Ростовская область, г. Новочеркасск, ул. 26 Бакинских комиссаров, 2, литеры А, Б), состоящего на государственной охране в соответствии с приказом министерства культуры Ростовской области от 25.05.2007 № 219.1 «Об утверждении списка выявленных объектов культурного наследия, представляющих историко-культурную ценность, расположенных на территории г. Ростова-на-Дону, Новочеркаска, Таганрога»

Выявленный объект культурного наследия «Здание общежития НГМА» (уточненное наименование: «Общежитие Новочеркасского инженерно-мелиоративного института») расположен по адресу: Ростовская область, г. Новочеркасск, пр. Баклановский, д. 116/2, ул. 26-ти Бакинских комиссаров, лит. «А», «Б» (местоположение: Ростовская область, г. Новочеркасск, ул. 26 Бакинских комиссаров, 2, литеры А, Б), состоит на государственной охране в соответствии с приказом министерства культуры Ростовской области от 25.05.2007 № 219.1 (далее – объект культурного наследия).

Обозначение (номер) характерной точки	Координаты характерных точек во Всемирной геодезической системе координат (WGS-84)		Координаты характерных точек в местной системе координат (МСК)	
	Северной широты	Восточной долготы	X	Y
Точка 1	47°25'22.29	40°04'10.17	443702.82	2231155.52
Точка 2	47°25'22.29	40°04'11.31	443702.58	2231179.52

Точка 3	47°25'21.62	40°04'11.62	443681.94	2231185.72
Точка 4	47°25'21.51	40°04'11.62	443678.44	2231185.68
Точка 5	47°25'21.51	40°04'11.14	443678.51	2231175.58
Точка 6	47°25'20.87	40°04'11.14	443658.73	2231175.45
Точка 7	47°25'20.86	40°04'11.83	443658.49	2231189.75
Точка 8	47°25'20.45	40°04'11.82	443645.86	2231189.51
Точка 9	47°25'20.22	40°04'12.16	443638.61	2231196.60
Точка 10	47°25'20.22	40°04'12.74	443638.42	2231208.63
Точка 11	47°25'19.73	40°04'12.74	443623.20	2231208.57
Точка 12	47°25'19.72	40°04'14.04	443622.63	2231235.68
Точка 13	47°25'19.88	40°04'14.04	443627.46	2231235.77
Точка 14	47°25'19.88	40°04'14.88	443627.31	2231253.37
Точка 15	47°25'19.12	40°04'14.89	443604.00	2231253.26
Точка 16	47°25'19.11	40°04'11.98	443604.21	2231192.30
Точка 17	47°25'20.32	40°04'10.18	443641.96	2231155.15
Точка 18	47°25'21.29	40°04'10.18	443672.00	2231155.33
Точка 19	47°25'21.29	40°04'10.19	443672.00	2231155.57
Точка 20	47°25'21.55	40°04'10.19	443680.01	2231155.63
Точка 21	47°25'21.61	40°04'10.18	443682.01	2231155.62
Точка 22	47°25'21.89	40°04'10.18	443690.58	2231155.70
Точка 23	47°25'21.89	40°04'10.17	443690.58	2231155.44

2. Схема границ территории объекта культурного наследия



Условные обозначения:



– объект культурного наследия;




– границы территории объекта культурного наследия;

1 – 23

– характерные точки границ территории объекта культурного наследия.

Председатель комитета
по охране объектов культурного
наследия Ростовской области



И.В. Грунский