



КОМИТЕТ ПО ОХРАНЕ ОБЪЕКТОВ КУЛЬТУРНОГО НАСЛЕДИЯ РОСТОВСКОЙ ОБЛАСТИ

ПОСТАНОВЛЕНИЕ

от 14.11.2019 № 20/01-01/1205

г. Ростов-на-Дону

Об утверждении границ территории объекта культурного наследия регионального значения «Жилой дом. Эклектика.»

В соответствии со статьей 3¹ Федерального закона от 25.06.2002 № 73-ФЗ «Об объектах культурного наследия (памятниках истории и культуры) народов Российской Федерации», на основании проекта границ территории объекта культурного наследия регионального значения «Жилой дом. Эклектика.», решения Малого Совета Ростовского областного Совета народных депутатов от 17.12.1992 № 325 «О принятии на государственную охрану памятников истории и культуры Ростовской области» комитет по охране объектов культурного наследия Ростовской области **п о с т а н о в л я е т**:


1. Утвердить границы территории объекта культурного наследия регионального значения «Жилой дом. Эклектика.», расположенного по адресу: Ростовская область, г. Новочеркасск, ул. Дубовского, 17 (местоположение: Ростовская область, г. Новочеркасск, ул. Дубовского, 17, литер А), состоящего на государственной охране в соответствии с решением Малого Совета Ростовского областного Совета народных депутатов от 17.12.1992 № 325, согласно приложению.

2. Определить, что деятельность в границах территории объекта культурного наследия, указанного в пункте 1 настоящего постановления, осуществляется в соответствии с требованиями, предусмотренными статьями 5¹, 47³ Федерального закона от 25.06.2002 № 73-ФЗ.

3. Настоящее постановление вступает в силу со дня его официального опубликования.

4. Контроль за выполнением настоящего постановления возложить на заместителя председателя комитета по охране объектов культурного наследия Ростовской области – начальника отдела охраны объектов культурного наследия Коробову И.В.

Председатель комитета
по охране объектов культурного
наследия Ростовской области



И.В. Грунский

Приложение
к постановлению
комитета по охране объектов
культурного наследия
Ростовской области
от 14.11.2019 № 20/01-01/1205

ГРАНИЦЫ

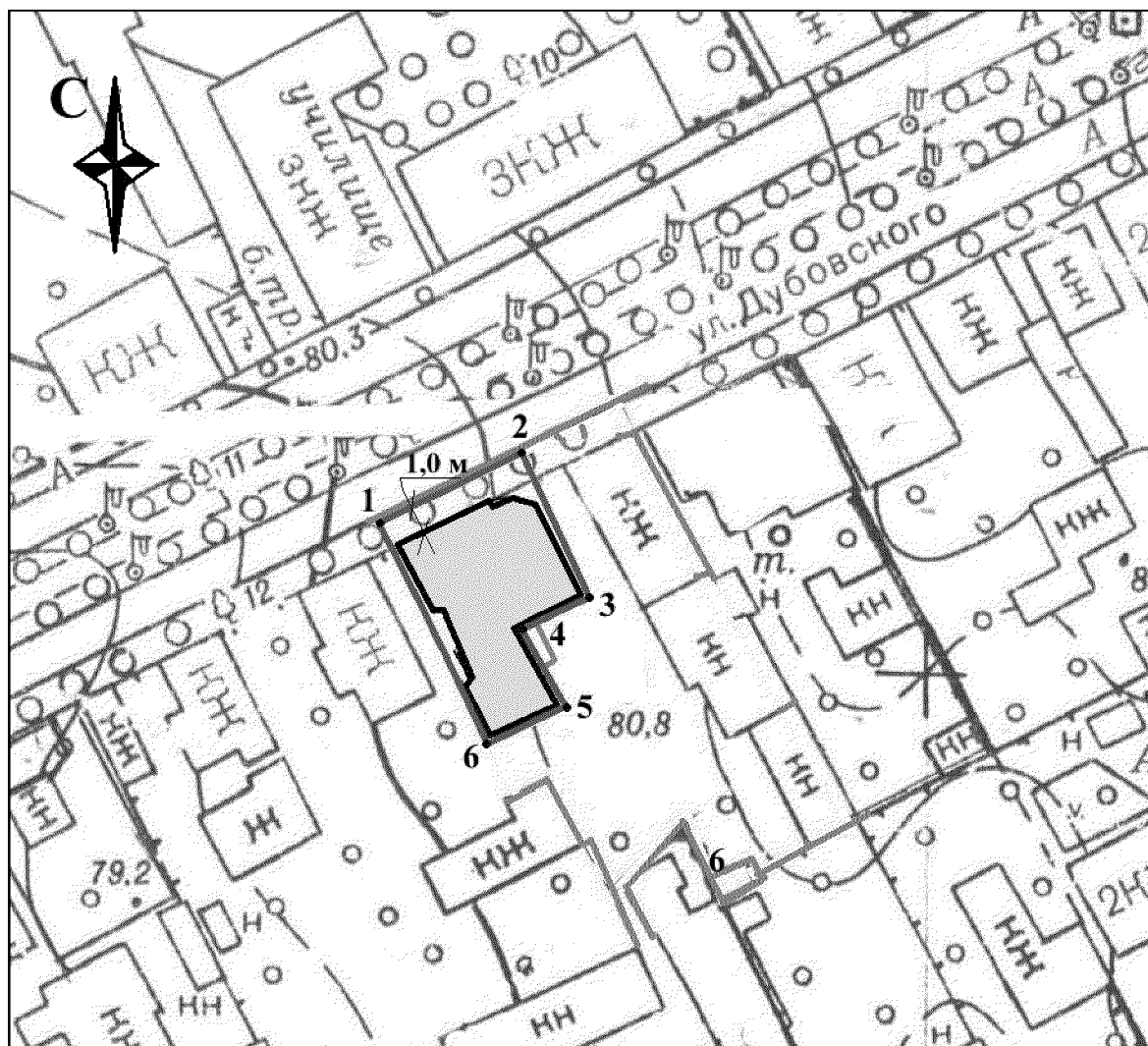
территории объекта культурного наследия регионального значения
«Жилой дом. Эклектика.», расположенного по адресу: Ростовская область,
г. Новочеркасск, ул. Дубовского, 17 (местоположение: Ростовская область,
г. Новочеркасск, ул. Дубовского, 17, литер А), состоящего на государственной
охране в соответствии с решением Малого Совета Ростовского областного Совета
народных депутатов от 17.12.1992 № 325 «О принятии на государственную охрану
памятников истории и культуры Ростовской области»

1. Таблица координат характерных точек границ территории объекта
культурного наследия регионального значения «Жилой дом. Эклектика.»,
расположенного по адресу: Ростовская область, г. Новочеркасск, ул. Дубовского, 17
(местоположение: Ростовская область, г. Новочеркасск, ул. Дубовского, 17, литер А),
состоящего на государственной охране в соответствии с решением Малого Совета
Ростовского областного Совета народных депутатов от 17.12.1992 № 325
«О принятии на государственную охрану памятников истории
и культуры Ростовской области»

Объект культурного наследия регионального значения «Жилой дом. Эклектика.» расположен по адресу: Ростовская область, г. Новочеркасск, ул. Дубовского, 17 (местоположение: Ростовская область, г. Новочеркасск, ул. Дубовского, 17, литер А), состоит на государственной охране в соответствии с решением Малого Совета Ростовского областного Совета народных депутатов от 17.12.1992 № 325 (далее – объект культурного наследия).

Обозначение (номер) характерной точки	Координаты характерных точек во Всемирной геодезической системе координат (WGS-84)		Координаты характерных точек в местной системе координат (МСК)	
	Северной широты	Восточной долготы	X	Y
Точка 1	47°25'00.00	40°05'54.34	442989.29	2233330.98
Точка 2	47°25'00.26	40°05'55.07	442997.05	2233346.56
Точка 3	47°24'59.83	40°05'55.42	442983.69	2233353.69
Точка 4	47°24'59.67	40°05'54.98	442978.94	2233344.39
Точка 5	47°24'59.33	40°05'55.24	442968.32	2233349.63
Точка 6	47°24'59.23	40°05'54.94	442965.30	2233343.32

2. Схема границ территории объекта культурного наследия



Условные обозначения:



– объект культурного наследия;




– границы территории объекта культурного наследия;

1 – 6

– характерные точки границ территории объекта культурного наследия.

Председатель комитета
по охране объектов культурного
наследия Ростовской области



И.В. Грунский