



КОМИТЕТ ПО ОХРАНЕ ОБЪЕКТОВ КУЛЬТУРНОГО НАСЛЕДИЯ РОСТОВСКОЙ ОБЛАСТИ

ПОСТАНОВЛЕНИЕ

от 14.11.2019 № 20/01-01/1204

г. Ростов-на-Дону

Об утверждении границ территории объекта культурного наследия регионального значения «Жилой особняк. Ранний модерн»

В соответствии со статьей 3¹ Федерального закона от 25.06.2002 № 73-ФЗ «Об объектах культурного наследия (памятниках истории и культуры) народов Российской Федерации», на основании проекта границ территории объекта культурного наследия регионального значения «Жилой особняк. Ранний модерн», решения Малого Совета Ростовского областного Совета народных депутатов от 17.12.1992 № 325 «О принятии на государственную охрану памятников истории и культуры Ростовской области» комитет по охране объектов культурного наследия Ростовской области **п о с т а н о в л я е т**:


1. Утвердить границы территории объекта культурного наследия регионального значения «Жилой особняк. Ранний модерн», расположенного по адресу: Ростовская область, г. Новочеркасск, ул. Дубовского, 31а (местоположение: Ростовская область, г. Новочеркасск, ул. Дубовского, 31, литер Г), состоящего на государственной охране в соответствии с решением Малого Совета Ростовского областного Совета народных депутатов от 17.12.1992 № 325, согласно приложению.

2. Определить, что деятельность в границах территории объекта культурного наследия, указанного в пункте 1 настоящего постановления, осуществляется в соответствии с требованиями, предусмотренными статьями 5¹, 47³ Федерального закона от 25.06.2002 № 73-ФЗ.

3. Настоящее постановление вступает в силу со дня его официального опубликования.

4. Контроль за выполнением настоящего постановления возложить на заместителя председателя комитета по охране объектов культурного наследия Ростовской области – начальника отдела охраны объектов культурного наследия Коробову И.В.

Председатель комитета
по охране объектов культурного
наследия Ростовской области



И.В. Грунский

Приложение
к постановлению
комитета по охране объектов
культурного наследия
Ростовской области
от 14.11.2019 № 20/01-01/1204

ГРАНИЦЫ

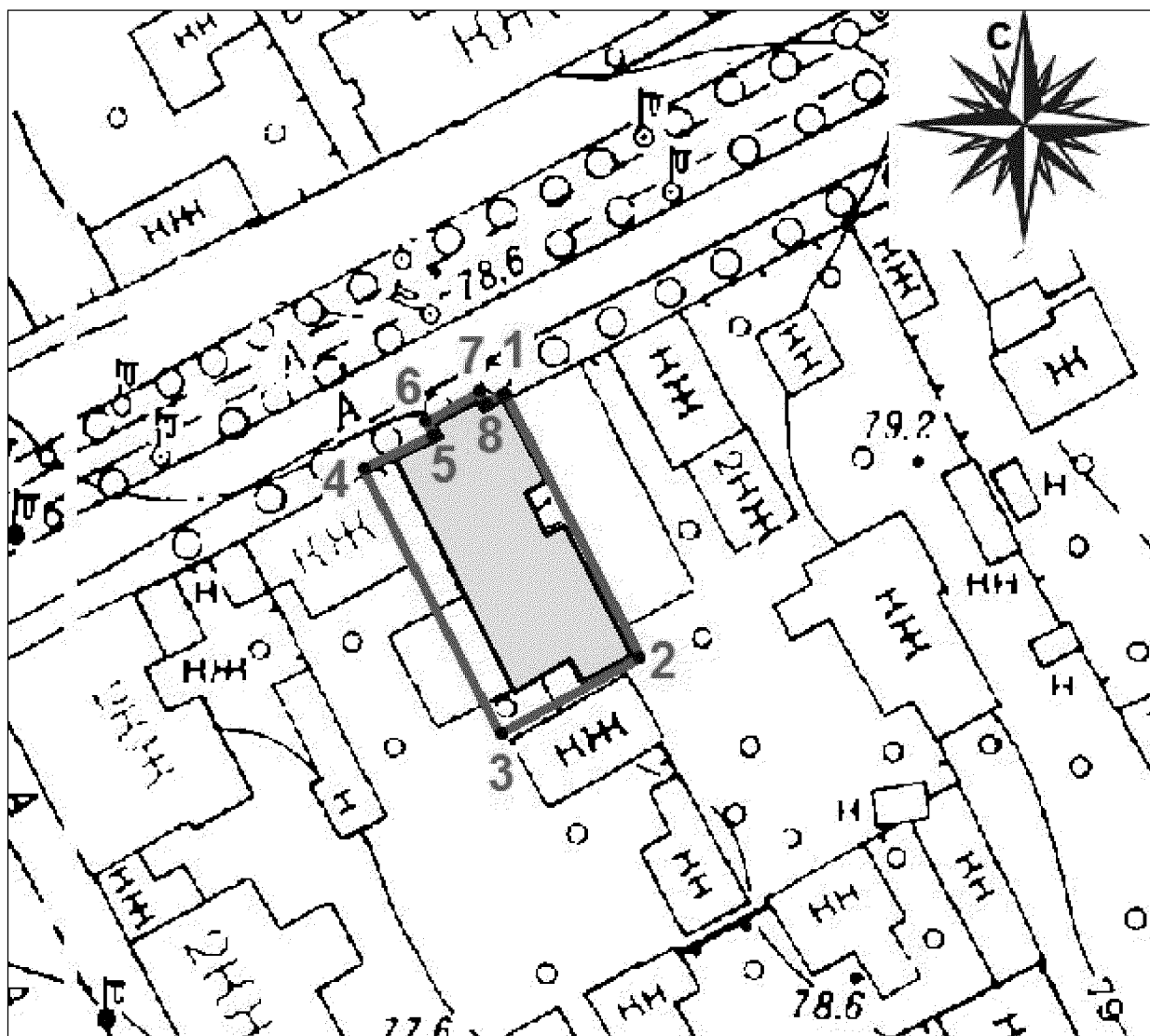
территории объекта культурного наследия регионального значения
«Жилой особняк. Ранний модерн», расположенного по адресу: Ростовская область,
г. Новочеркасск, ул. Дубовского, 31а (местоположение: Ростовская область,
г. Новочеркасск, ул. Дубовского, 31, литер Г), состоящего на государственной охране
в соответствии с решением Малого Совета Ростовского областного Совета
народных депутатов от 17.12.1992 № 325 «О принятии на государственную охрану
памятников истории и культуры Ростовской области»

1. Таблица координат характерных точек границ территории объекта культурного
наследия регионального значения «Жилой особняк. Ранний модерн»,
расположенного по адресу: Ростовская область, г. Новочеркасск, ул. Дубовского, 31а
(местоположение: Ростовская область, г. Новочеркасск, ул. Дубовского, 31, литер Г),
состоящего на государственной охране в соответствии с решением Малого Совета
Ростовского областного Совета народных депутатов от 17.12.1992 № 325
«О принятии на государственную охрану памятников истории
и культуры Ростовской области»

Объект культурного наследия регионального значения «Жилой особняк.
Ранний модерн» расположен по адресу: Ростовская область, г. Новочеркасск,
ул. Дубовского, 31а (местоположение: Ростовская область, г. Новочеркасск,
ул. Дубовского, 31, литер Г), состоит на государственной охране в соответствии
с решением Малого Совета Ростовского областного Совета народных депутатов
от 17.12.1992 № 325 (далее – объект культурного наследия).

Обозначение (номер) характерной точки	Координаты характерных точек во Всемирной геодезической системе координат (WGS-84)		Координаты характерных точек в местной системе координат (МСК)	
	Северной широты	Восточной долготы	X	Y
Точка 1	47°24'58.50	40°05'50.28	442944.10	2233245.41
Точка 2	47°24'57.65	40°05'50.91	442917.53	2233258.30
Точка 3	47°24'57.41	40°05'50.26	442910.35	2233244.60
Точка 4	47°24'58.28	40°05'49.64	442937.45	2233231.88
Точка 5	47°24'58.39	40°05'49.94	442940.62	2233238.19
Точка 6	47°24'58.40	40°05'49.93	442940.98	2233238.13
Точка 7	47°24'58.47	40°05'50.15	442943.22	2233242.68
Точка 8	47°24'58.46	40°05'50.16	442942.91	2233242.87

2. Схема границ территории объекта культурного наследия



Условные обозначения:



– объект культурного наследия;




– границы территории объекта культурного наследия;

1 – 8

– характерные точки границ территории объекта культурного наследия.

Председатель комитета
по охране объектов культурного
наследия Ростовской области



И.В. Грунский