



# КОМИТЕТ ПО ОХРАНЕ ОБЪЕКТОВ КУЛЬТУРНОГО НАСЛЕДИЯ РОСТОВСКОЙ ОБЛАСТИ

## ПОСТАНОВЛЕНИЕ

от 14.11.2019 № 20/01-01/1203

г. Ростов-на-Дону

### Об утверждении границ территории объекта культурного наследия регионального значения «Здание спального корпуса юнкерского кадетского училища» (уточненное наименование: «Здание спального корпуса Новочеркасского казачьего юнкерского училища»)

В соответствии со статьей 3<sup>1</sup> Федерального закона от 25.06.2002 № 73-ФЗ «Об объектах культурного наследия (памятниках истории и культуры) народов Российской Федерации», на основании проекта границ территории объекта культурного наследия регионального значения «Здание спального корпуса юнкерского кадетского училища» (уточненное наименование: «Здание спального корпуса Новочеркасского казачьего юнкерского училища»), решения Малого Совета Ростовского областного Совета народных депутатов от 17.12.1992 № 325 «О принятии на государственную охрану памятников истории и культуры Ростовской области» комитет по охране объектов культурного наследия Ростовской области **п о с т а н о в л я е т**:


1. Утвердить границы территории объекта культурного наследия регионального значения «Здание спального корпуса юнкерского кадетского училища» (уточненное наименование: «Здание спального корпуса Новочеркасского казачьего юнкерского училища»), расположенного по адресу: Ростовская область, г. Новочеркасск, пр. Ермака, 51/63 (местоположение: Ростовская область, г. Новочеркасск, ул. Комитетская, 61, литер А), состоящего на государственной охране в соответствии с решением Малого Совета Ростовского областного Совета народных депутатов от 17.12.1992 № 325, согласно приложению.

2. Определить, что деятельность в границах территории объекта культурного наследия, указанного в пункте 1 настоящего постановления, осуществляется в соответствии с требованиями, предусмотренными статьями 5<sup>1</sup>, 47<sup>3</sup> Федерального закона от 25.06.2002 № 73-ФЗ.

3. Настоящее постановление вступает в силу со дня его официального опубликования.

4. Контроль за выполнением настоящего постановления возложить на заместителя председателя комитета по охране объектов культурного наследия Ростовской области – начальника отдела охраны объектов культурного наследия Коробову И.В.

Председатель комитета  
по охране объектов культурного  
наследия Ростовской области



И.В. Грунский

Приложение  
к постановлению  
комитета по охране объектов  
культурного наследия  
Ростовской области  
от 14.11.2019 № 20/01-01/1203

**ГРАНИЦЫ**

территории объекта культурного наследия регионального значения  
«Здание спального корпуса юнкерского кадетского училища» (уточненное  
наименование: «Здание спального корпуса Новочеркасского казачьего юнкерского  
училища»), расположенного по адресу: Ростовская область, г. Новочеркасск,  
пр. Ермака, 51/63 (местоположение: Ростовская область, г. Новочеркасск,  
ул. Комитетская, 61, литер А), состоящего на государственной охране  
в соответствии с решением Малого Совета Ростовского областного Совета  
народных депутатов от 17.12.1992 № 325 «О принятии на государственную охрану  
памятников истории и культуры Ростовской области»

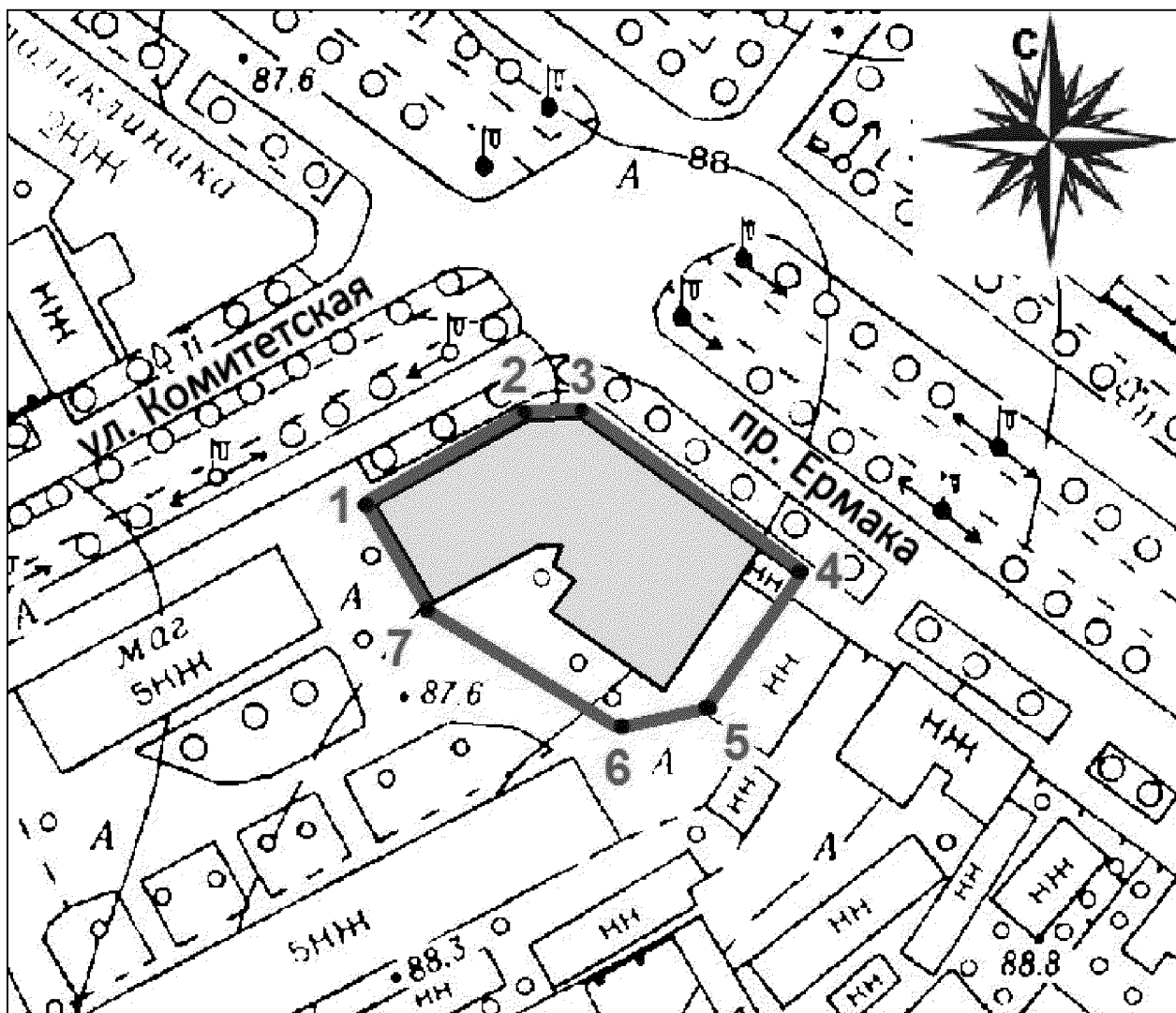
1. Таблица координат характерных точек границ территории объекта культурного наследия регионального значения «Здание спального корпуса юнкерского кадетского училища» (уточненное наименование: «Здание спального корпуса Новочеркасского казачьего юнкерского училища»), расположенного по адресу: Ростовская область, г. Новочеркасск, пр. Ермака, 51/63 (местоположение: Ростовская область, г. Новочеркасск, ул. Комитетская, 61, литер А), состоящего на государственной охране в соответствии с решением Малого Совета Ростовского областного Совета народных депутатов от 17.12.1992 № 325 «О принятии на государственную охрану памятников истории и культуры Ростовской области»

Объект культурного наследия регионального значения «Здание спального корпуса юнкерского кадетского училища» (уточненное наименование: «Здание спального корпуса Новочеркасского казачьего юнкерского училища») расположен по адресу: Ростовская область, г. Новочеркасск, пр. Ермака, 51/63 (местоположение: Ростовская область, г. Новочеркасск, ул. Комитетская, 61, литер А), состоит на государственной охране в соответствии с решением Малого Совета Ростовского областного Совета народных депутатов от 17.12.1992 № 325 (далее – объект культурного наследия).

Обозначение (номер) характерной точки	Координаты характерных точек во Всемирной геодезической системе координат (WGS-84)		Координаты характерных точек в местной системе координат (МСК)	
	Северной широты	Восточной долготы	X	Y
Точка 1	47°24'56.70	40°06'19.39	442881.52	2233855.01
Точка 2	47°24'57.02	40°06'20.42	442891.16	2233876.67

Точка 3	47°24'56.96	40°06'20.73	442889.05	2233883.12
Точка 4	47°24'56.29	40°06'22.04	442868.07	2233910.49
Точка 5	47°24'55.77	40°06'21.43	442852.13	2233897.37
Точка 6	47°24'55.58	40°06'20.86	442846.51	2233885.38
Точка 7	47°24'56.24	40°06'19.74	442867.03	2233862.18

## 2. Схема границ территории объекта культурного наследия



Условные обозначения:



– объект культурного наследия;




– границы территории объекта культурного наследия;

1 – 7

– характерные точки границ территории объекта культурного наследия.

Председатель комитета  
по охране объектов культурного  
наследия Ростовской области



И.В. Грунский