



КОМИТЕТ ПО ОХРАНЕ ОБЪЕКТОВ КУЛЬТУРНОГО НАСЛЕДИЯ РОСТОВСКОЙ ОБЛАСТИ

ПОСТАНОВЛЕНИЕ

от 14.11.2019 № 20/01-01/1207

г. Ростов-на-Дону

Об утверждении границ территории объекта культурного наследия регионального значения «Здание гостиницы «Новочеркасск». Эклектика.»

В соответствии со статьей 3¹ Федерального закона от 25.06.2002 № 73-ФЗ «Об объектах культурного наследия (памятниках истории и культуры) народов Российской Федерации», на основании проекта границ территории объекта культурного наследия регионального значения «Здание гостиницы «Новочеркасск». Эклектика.», решения Малого Совета Ростовского областного Совета народных депутатов от 17.12.1992 № 325 «О принятии на государственную охрану памятников истории и культуры Ростовской области» комитет по охране объектов культурного наследия Ростовской области **п о с т а н о в л я е т**:


1. Утвердить границы территории объекта культурного наследия регионального значения «Здание гостиницы «Новочеркасск». Эклектика.», расположенного по адресу: Ростовская область, г. Новочеркасск, пр. Ленина, 28 (местоположение: Ростовская область, г. Новочеркасск, ул. Красноармейская, 22/28, ул. Московская, литеры А, А1), состоящего на государственной охране в соответствии с решением Малого Совета Ростовского областного Совета народных депутатов от 17.12.1992 № 325, согласно приложению.

2. Определить, что деятельность в границах территории объекта культурного наследия, указанного в пункте 1 настоящего постановления, осуществляется в соответствии с требованиями, предусмотренными статьями 5¹, 47³ Федерального закона от 25.06.2002 № 73-ФЗ.

3. Настоящее постановление вступает в силу со дня его официального опубликования.

4. Контроль за выполнением настоящего постановления возложить на заместителя председателя комитета по охране объектов культурного наследия Ростовской области – начальника отдела охраны объектов культурного наследия Коробову И.В.

Председатель комитета
по охране объектов культурного
наследия Ростовской области



И.В. Грунский

Приложение
к постановлению
комитета по охране объектов
культурного наследия
Ростовской области
от 14.11.2019 № 20/01-01/1207

ГРАНИЦЫ

территории объекта культурного наследия регионального значения
«Здание гостиницы «Новочеркасск». Эклектика.», расположенного по адресу:
Ростовская область, г. Новочеркасск, пр. Ленина, 28 (местоположение: Ростовская
область, г. Новочеркасск, ул. Красноармейская, 22/28, ул. Московская, литеры А,
А1), состоящего на государственной охране в соответствии с решением Малого
Совета Ростовского областного Совета народных депутатов от 17.12.1992 № 325
«О принятии на государственную охрану памятников
истории и культуры Ростовской области»

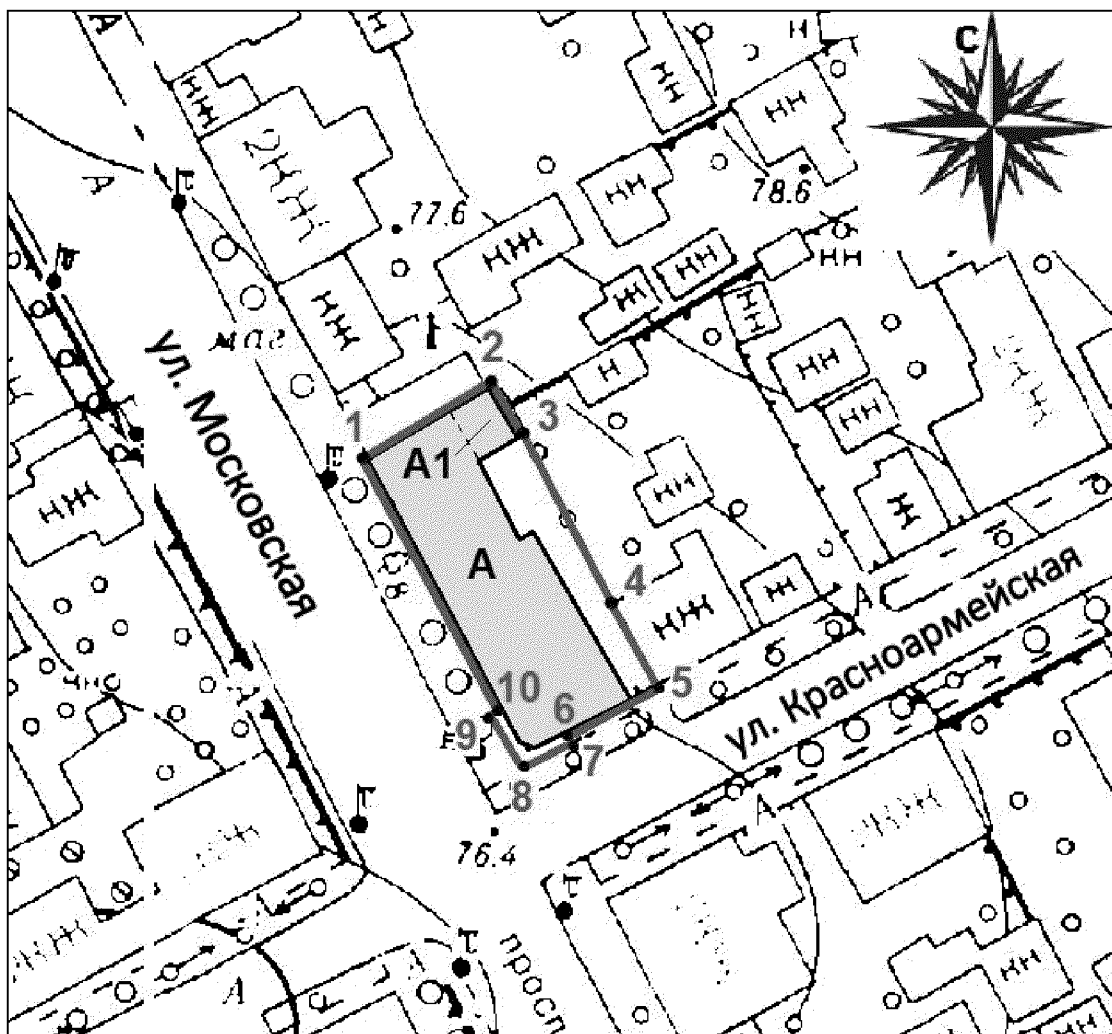
1. Таблица координат характерных точек границ территории объекта культурного наследия регионального значения «Здание гостиницы «Новочеркасск». Эклектика.», расположенного по адресу: Ростовская область, г. Новочеркасск, пр. Ленина, 28 (местоположение: Ростовская область, г. Новочеркасск, ул. Красноармейская, 22/28, ул. Московская, литеры А, А1), состоящего на государственной охране в соответствии с решением Малого Совета Ростовского областного Совета народных депутатов от 17.12.1992 № 325 «О принятии на государственную охрану памятников истории и культуры Ростовской области»

Объект культурного наследия регионального значения «Здание гостиницы «Новочеркасск». Эклектика.» расположен по адресу: Ростовская область, г. Новочеркасск, пр. Ленина, 28 (местоположение: Ростовская область, г. Новочеркасск, ул. Красноармейская, 22/28, ул. Московская, литеры А, А1), состоит на государственной охране в соответствии с решением Малого Совета Ростовского областного Совета народных депутатов от 17.12.1992 № 325 (далее – объект культурного наследия).

Обозначение (номер) характерной точки	Координаты характерных точек во Всемирной геодезической системе координат (WGS-84)		Координаты характерных точек в местной системе координат (МСК)	
	Северной широты	Восточной долготы	X	Y
Точка 1	47°24'55.07	40°05'49.44	442838.28	2233226.60
Точка 2	47°24'55.37	40°05'50.26	442847.23	2233243.97
Точка 3	47°24'55.19	40°05'50.40	442841.65	2233246.78
Точка 4	47°24'54.49	40°05'50.96	442819.96	2233258.20

Точка 5	47°24'54.13	40°05'51.25	442808.71	2233264.13
Точка 6	47°24'54.00	40°05'50.89	442804.98	2233256.66
Точка 7	47°24'53.99	40°05'50.90	442804.45	2233256.92
Точка 8	47°24'53.81	40°05'50.40	442799.15	2233246.39
Точка 9	47°24'54.14	40°05'50.15	442809.48	2233241.21
Точка 10	47°24'54.15	40°05'50.17	442809.73	2233241.70

2. Схема границ территории объекта культурного наследия



Условные обозначения:



– объект культурного наследия;




– границы территории объекта культурного наследия;

1 – 10

– характерные точки границ территории объекта культурного наследия.

Председатель комитета
по охране объектов культурного
наследия Ростовской области



И.В. Грунский