



КОМИТЕТ ПО ОХРАНЕ ОБЪЕКТОВ КУЛЬТУРНОГО НАСЛЕДИЯ РОСТОВСКОЙ ОБЛАСТИ

ПОСТАНОВЛЕНИЕ

от 14.11.2019 № 20/01-01/1201

г. Ростов-на-Дону

Об утверждении границ территории объекта культурного наследия регионального значения «Жилой дом. Эклектика.» (уточненное наименование: «Доходный дом И.С. Караичева»)

В соответствии со статьей 3¹ Федерального закона от 25.06.2002 № 73-ФЗ «Об объектах культурного наследия (памятниках истории и культуры) народов Российской Федерации», на основании проекта границ территории объекта культурного наследия регионального значения «Жилой дом. Эклектика.» (уточненное наименование: «Доходный дом И.С. Караичева»), решения Малого Совета Ростовского областного Совета народных депутатов от 17.12.1992 № 325 «О принятии на государственную охрану памятников истории и культуры Ростовской области» комитет по охране объектов культурного наследия Ростовской области **п о с т а н о в л я е т**:


1. Утвердить границы территории объекта культурного наследия регионального значения «Жилой дом. Эклектика.» (уточненное наименование: «Доходный дом И.С. Караичева»), расположенного по адресу: Ростовская область, г. Новочеркасск, пр. Ленина, 24 (местоположение: Ростовская область, г. Новочеркасск, ул. Московская, 24, литер А), состоящего на государственной охране в соответствии с решением Малого Совета Ростовского областного Совета народных депутатов от 17.12.1992 № 325, согласно приложению.

2. Определить, что деятельность в границах территории объекта культурного наследия, указанного в пункте 1 настоящего постановления, осуществляется в соответствии с требованиями, предусмотренными статьями 5¹, 47³ Федерального закона от 25.06.2002 № 73-ФЗ.

3. Настоящее постановление вступает в силу со дня его официального опубликования.

4. Контроль за выполнением настоящего постановления возложить на заместителя председателя комитета по охране объектов культурного наследия Ростовской области – начальника отдела охраны объектов культурного наследия Коробову И.В.

Председатель комитета
по охране объектов культурного
наследия Ростовской области



И.В. Грунский

Приложение
к постановлению
комитета по охране объектов
культурного наследия
Ростовской области
от 14.11.2019 № 20/01-01/1201

ГРАНИЦЫ

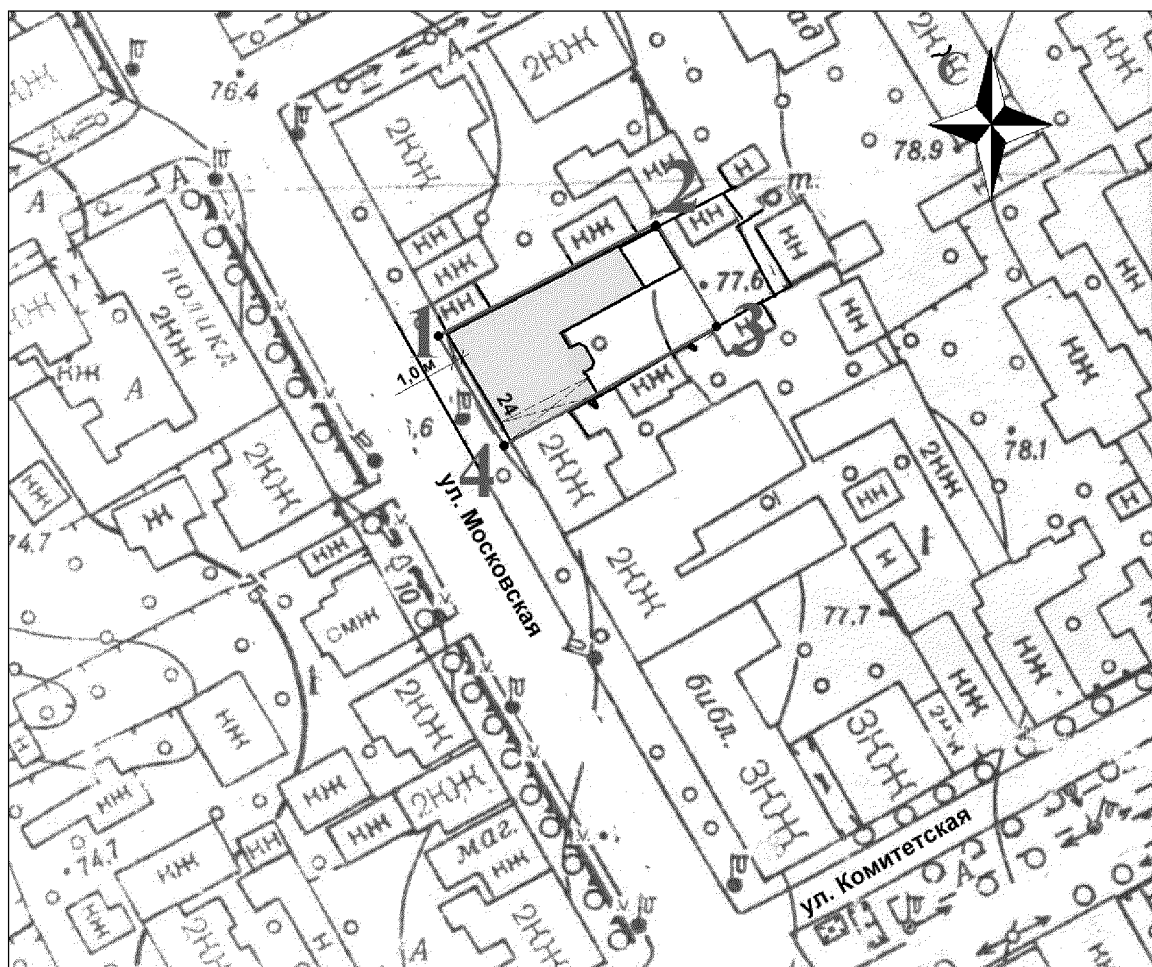
территории объекта культурного наследия регионального значения
«Жилой дом. Эклектика.» (уточненное наименование: «Доходный дом
И.С. Караичева»), расположенного по адресу: Ростовская область, г. Новочеркасск,
пр. Ленина, 24 (местоположение: Ростовская область, г. Новочеркасск,
ул. Московская, 24, литер А), состоящего на государственной охране в соответствии
с решением Малого Совета Ростовского областного Совета народных депутатов
от 17.12.1992 № 325 «О принятии на государственную охрану памятников истории и
культуры Ростовской области»

1. Таблица координат характерных точек границ территории объекта культурного наследия регионального значения «Жилой дом. Эклектика.» (уточненное наименование: «Доходный дом И.С. Караичева»), расположенного по адресу: Ростовская область, г. Новочеркасск, пр. Ленина, 24 (местоположение: Ростовская область, г. Новочеркасск, ул. Московская, 24, литер А), состоящего на государственной охране в соответствии с решением Малого Совета Ростовского областного Совета народных депутатов от 17.12.1992 № 325 «О принятии на государственную охрану памятников истории и культуры Ростовской области»

Объект культурного наследия регионального значения «Жилой дом. Эклектика.» (уточненное наименование: «Доходный дом И.С. Караичева») расположен по адресу: Ростовская область, г. Новочеркасск, пр. Ленина, 24 (местоположение: Ростовская область, г. Новочеркасск, ул. Московская, 24, литер А), состоит на государственной охране в соответствии с решением Малого Совета Ростовского областного Совета народных депутатов от 17.12.1992 № 325 (далее – объект культурного наследия).

Обозначение (номер) характерной точки	Координаты характерных точек во Всемирной геодезической системе координат (WGS-84)		Координаты характерных точек в местной системе координат (МСК)	
	Северной широты	Восточной долготы	X	Y
Точка 1	47°24'52.00	40°05'51.81	442742.73	2233275.18
Точка 2	47°24'52.56	40°05'53.45	442759.82	2233309.72
Точка 3	47°24'51.99	40°05'53.90	442742.08	2233318.99
Точка 4	47°24'51.40	40°05'52.28	442724.19	2233284.95

2. Схема границ территории объекта культурного наследия



Условные обозначения:



– объект культурного наследия;




– границы территории объекта культурного наследия;

1 – 4

– характерные точки границ территории объекта культурного наследия.

Председатель комитета
по охране объектов культурного
наследия Ростовской области



И.В. Грунский