



КОМИТЕТ ПО ОХРАНЕ ОБЪЕКТОВ КУЛЬТУРНОГО НАСЛЕДИЯ РОСТОВСКОЙ ОБЛАСТИ

ПОСТАНОВЛЕНИЕ

от 14.11.2019 № 20/01-01/1206

г. Ростов-на-Дону

Об утверждении границ территории объекта культурного наследия регионального значения «Жилой доходный дом купца 3-й гильдии Н.М. Кирюника» (уточненное наименование: «Жилой дом купца 2-й гильдии П.Н. Кирюнина»)

В соответствии со статьей 3¹ Федерального закона от 25.06.2002 № 73-ФЗ «Об объектах культурного наследия (памятниках истории и культуры) народов Российской Федерации», на основании проекта границ территории объекта культурного наследия регионального значения «Жилой доходный дом купца 3-й гильдии Н.М. Кирюника» (уточненное наименование: «Жилой дом купца 2-й гильдии П.Н. Кирюнина»), решения Малого Совета Ростовского областного Совета народных депутатов от 17.12.1992 № 325 «О принятии на государственную охрану памятников истории и культуры Ростовской области» комитет по охране объектов культурного наследия Ростовской области **п о с т а н о в л я е т**:


1. Утвердить границы территории объекта культурного наследия регионального значения «Жилой доходный дом купца 3-й гильдии Н.М. Кирюника» (уточненное наименование: «Жилой дом купца 2-й гильдии П.Н. Кирюнина»), расположенного по адресу: Ростовская область, г. Новочеркасск, пр. Ленина, 47 (местоположение: Ростовская область, г. Новочеркасск, ул. Московская, 47, литеры А, а, а3), состоящего на государственной охране в соответствии с решением Малого Совета Ростовского областного Совета народных депутатов от 17.12.1992 № 325, согласно приложению.

2. Определить, что деятельность в границах территории объекта культурного наследия, указанного в пункте 1 настоящего постановления, осуществляется в соответствии с требованиями, предусмотренными статьями 5¹, 47³ Федерального закона от 25.06.2002 № 73-ФЗ.

3. Настоящее постановление вступает в силу со дня его официального опубликования.

4. Контроль за выполнением настоящего постановления возложить на заместителя председателя комитета по охране объектов культурного наследия Ростовской области – начальника отдела охраны объектов культурного наследия Коробову И.В.

Председатель комитета
по охране объектов культурного
наследия Ростовской области



И.В. Грунский

Приложение
к постановлению
комитета по охране объектов
культурного наследия
Ростовской области
от 14.11.2019 № 20/01-01/1206

ГРАНИЦЫ

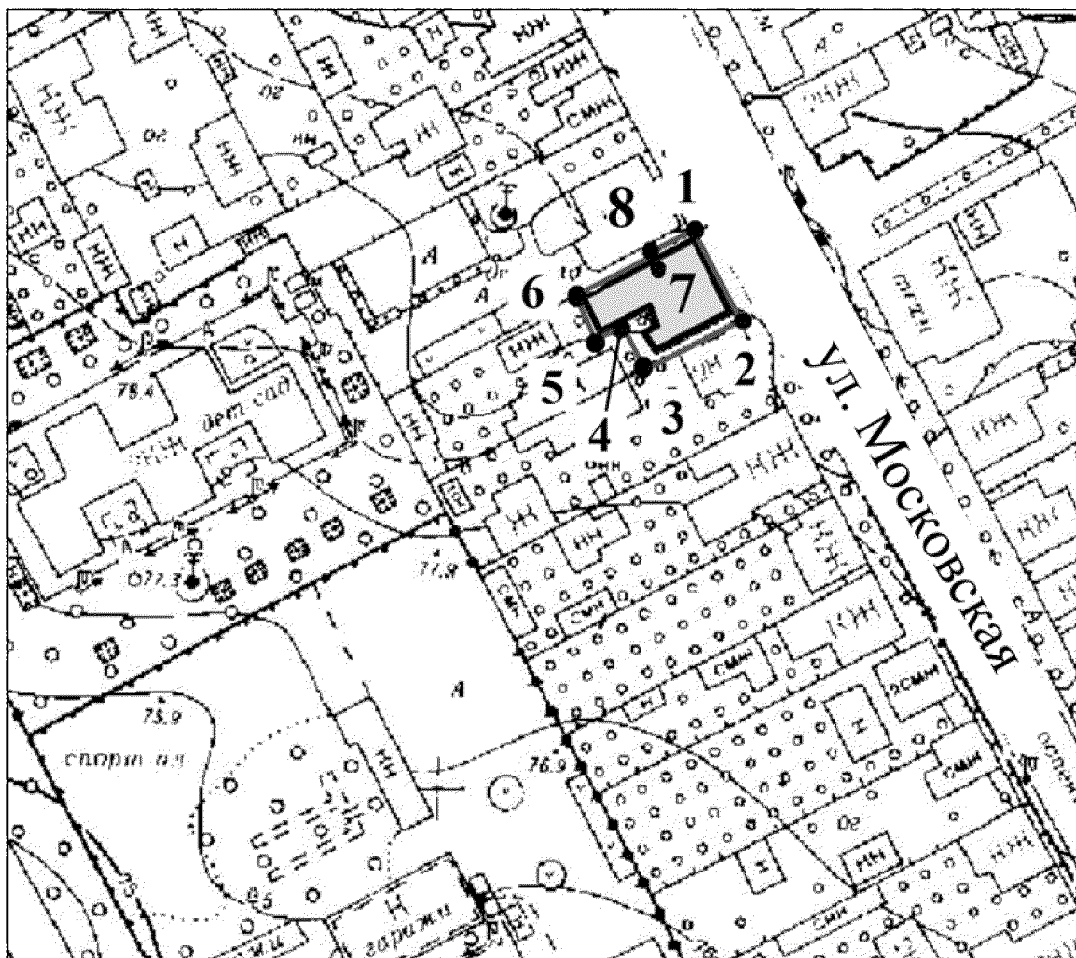
территории объекта культурного наследия регионального значения «Жилой доходный дом купца 3-й гильдии Н.М. Кирюника» (уточненное наименование: «Жилой дом купца 2-й гильдии П.Н. Кирюнина»), расположенного по адресу: Ростовская область, г. Новочеркасск, пр. Ленина, 47 (местоположение: Ростовская область, г. Новочеркасск, ул. Московская, 47, литеры А, а, а3), состоящего на государственной охране в соответствии с решением Малого Совета Ростовского областного Совета народных депутатов от 17.12.1992 № 325 «О принятии на государственную охрану памятников истории и культуры Ростовской области»

1. Таблица координат характерных точек границ территории объекта культурного наследия регионального значения «Жилой доходный дом купца 3-й гильдии Н.М. Кирюника» (уточненное наименование: «Жилой дом купца 2-й гильдии П.Н. Кирюнина»), расположенного по адресу: Ростовская область, г. Новочеркасск, пр. Ленина, 47 (местоположение: Ростовская область, г. Новочеркасск, ул. Московская, 47, литеры А, а, а3), состоящего на государственной охране в соответствии с решением Малого Совета Ростовского областного Совета народных депутатов от 17.12.1992 № 325 «О принятии на государственную охрану памятников истории и культуры Ростовской области»


Объект культурного наследия регионального значения «Жилой доходный дом купца 3-й гильдии Н.М. Кирюника» (уточненное наименование: «Жилой дом купца 2-й гильдии П.Н. Кирюнина») расположен по адресу: Ростовская область, г. Новочеркасск, пр. Ленина, 47 (местоположение: Ростовская область, г. Новочеркасск, ул. Московская, 47, литеры А, а, а3), состоит на государственной охране в соответствии с решением Малого Совета Ростовского областного Совета народных депутатов от 17.12.1992 № 325 (далее – объект культурного наследия).

Обозначение (номер) характерной точки	Координаты характерных точек во Всемирной геодезической системе координат (WGS-84)		Координаты характерных точек в местной системе координат (МСК)	
	Северной широты	Восточной долготы	X	Y
Точка 1	47°25'03.40	40°05'41.23	443097.58	2233057.36
Точка 2	47°25'02.78	40°05'41.71	443078.33	2233067.38
Точка 3	47°25'02.47	40°05'40.82	443068.91	2233048.44
Точка 4	47°25'02.88	40°05'40.50	443081.57	2233041.93
Точка 5	47°25'02.80	40°05'40.28	443079.23	2233037.35
Точка 6	47°25'02.99	40°05'40.15	443085.05	2233034.57
Точка 7	47°25'03.25	40°05'40.87	443092.77	2233049.79
Точка 8	47°25'03.27	40°05'40.85	443093.56	2233049.39

2. Схема границ территории объекта культурного наследия



Условные обозначения:



– объект культурного наследия;




– границы территории объекта культурного наследия;

1 – 8

– характерные точки границ территории объекта культурного наследия.

Председатель комитета
по охране объектов культурного
наследия Ростовской области



И.В. Грунский