



КОМИТЕТ ПО ОХРАНЕ ОБЪЕКТОВ КУЛЬТУРНОГО НАСЛЕДИЯ РОСТОВСКОЙ ОБЛАСТИ

ПОСТАНОВЛЕНИЕ

от 14.11.2019 № 20/01-01/1218

г. Ростов-на-Дону

Об утверждении границ территории объекта культурного наследия регионального значения «Жилой особняк (прокуратура)» (уточненное наименование: «Доходный дом Д.В. Вершинина»)

В соответствии со статьей 3¹ Федерального закона от 25.06.2002 № 73-ФЗ «Об объектах культурного наследия (памятниках истории и культуры) народов Российской Федерации», на основании проекта границ территории объекта культурного наследия регионального значения «Жилой особняк (прокуратура)» (уточненное наименование: «Доходный дом Д.В. Вершинина»), решения Малого Совета Ростовского областного Совета народных депутатов от 17.12.1992 № 325 «О принятии на государственную охрану памятников истории и культуры Ростовской области» комитет по охране объектов культурного наследия Ростовской области **п о с т а н о в л я е т**:


1. Утвердить границы территории объекта культурного наследия регионального значения «Жилой особняк (прокуратура)» (уточненное наименование: «Доходный дом Д.В. Вершинина»), расположенного по адресу: Ростовская область, г. Новочеркасск, пл. Ленина (местоположение: Ростовская область, г. Новочеркасск, ул. Дворцовая, 8, литер А), состоящего на государственной охране в соответствии с решением Малого Совета Ростовского областного Совета народных депутатов от 17.12.1992 № 325, согласно приложению.

2. Определить, что деятельность в границах территории объекта культурного наследия, указанного в пункте 1 настоящего постановления, осуществляется в соответствии с требованиями, предусмотренными статьями 5¹, 47³ Федерального закона от 25.06.2002 № 73-ФЗ.

3. Настоящее постановление вступает в силу со дня его официального опубликования.

4. Контроль за выполнением настоящего постановления возложить на заместителя председателя комитета по охране объектов культурного наследия Ростовской области – начальника отдела охраны объектов культурного наследия Коробову И.В.

Председатель комитета
по охране объектов культурного
наследия Ростовской области



И.В. Грунский

Приложение
к постановлению
комитета по охране объектов
культурного наследия
Ростовской области
от 14.11.2019 № 20/01-01/1218

ГРАНИЦЫ

территории объекта культурного наследия регионального значения
«Жилой особняк (прокуратура)» (уточненное наименование: «Доходный дом
Д.В. Вершинина»), расположенного по адресу: Ростовская область, г. Новочеркасск,
пл. Ленина (местоположение: Ростовская область, г. Новочеркасск, ул. Дворцовая, 8,
литер А), состоящего на государственной охране в соответствии с решением Малого
Совета Ростовского областного Совета народных депутатов от 17.12.1992 № 325
«О принятии на государственную охрану памятников истории и культуры
Ростовской области»

1. Таблица координат характерных точек границ территории объекта культурного наследия регионального значения «Жилой особняк (прокуратура)» (уточненное наименование: «Доходный дом Д.В. Вершинина»), расположенного по адресу: Ростовская область, г. Новочеркасск, пл. Ленина (местоположение: Ростовская область, г. Новочеркасск, ул. Дворцовая, 8, литер А), состоящего на государственной охране в соответствии с решением Малого Совета Ростовского областного Совета народных депутатов от 17.12.1992 № 325 «О принятии на государственную охрану памятников истории и культуры Ростовской области»

Объект культурного наследия регионального значения «Жилой особняк (прокуратура)» (уточненное наименование: «Доходный дом Д.В. Вершинина») расположен по адресу: Ростовская область, г. Новочеркасск, пл. Ленина (местоположение: Ростовская область, г. Новочеркасск, ул. Дворцовая, 8, литер А), состоит на государственной охране в соответствии с решением Малого Совета Ростовского областного Совета народных депутатов от 17.12.1992 № 325 (далее – объект культурного наследия).


Обозначение (номер) характерной точки	Координаты характерных точек во Всемирной геодезической системе координат (WGS-84)		Координаты характерных точек в местной системе координат (МСК)	
	Северной широты	Восточной долготы	X	Y
Точка 1	47°24'34.66	40°06'02.09	442204.84	2233484.65
Точка 2	47°24'34.14	40°06'02.50	442188.64	2233493.02
Точка 3	47°24'34.06	40°06'02.46	442186.19	2233492.23
Точка 4	47°24'33.43	40°06'00.68	442167.23	2233454.54

Точка 5	47°24'33.49	40°06'00.63	442169.10	2233453.57
Точка 6	47°24'33.44	40°06'00.49	442167.68	2233450.62
Точка 7	47°24'33.94	40°06'00.09	442183.19	2233442.48
Точка 8	47°24'34.08	40°06'00.48	442187.50	2233450.64
Точка 9	47°24'34.37	40°06'01.33	442196.03	2233468.68
Точка 10	47°24'34.38	40°06'01.32	442196.58	2233468.46
Точка 11	47°24'34.56	40°06'01.77	442201.90	2233477.95
Точка 12	47°24'34.55	40°06'01.78	442201.51	2233478.16

2. Схема границ территории объекта культурного наследия



Условные обозначения:



– объект культурного наследия;




– границы территории объекта культурного наследия;

1 – 12

– характерные точки границ территории объекта культурного наследия.

Председатель комитета
по охране объектов культурного
наследия Ростовской области



И.В. Грунский