



КОМИТЕТ ПО ОХРАНЕ ОБЪЕКТОВ КУЛЬТУРНОГО НАСЛЕДИЯ РОСТОВСКОЙ ОБЛАСТИ

ПОСТАНОВЛЕНИЕ

от 14.11.2019 № 20/01-01/1216

г. Ростов-на-Дону

Об утверждении границ территории объекта культурного наследия регионального значения «Здание общества взаимного кредита Области Войска Донского. Эклектика.» (уточненное наименование: «Здание Новочеркасского общества взаимного кредита»)

В соответствии со статьей 3¹ Федерального закона от 25.06.2002 № 73-ФЗ «Об объектах культурного наследия (памятниках истории и культуры) народов Российской Федерации», на основании проекта границ территории объекта культурного наследия регионального значения «Здание общества взаимного кредита Области Войска Донского. Эклектика.» (уточненное наименование: «Здание Новочеркасского общества взаимного кредита»), решения Малого Совета Ростовского областного Совета народных депутатов от 17.12.1992 № 325 «О принятии на государственную охрану памятников истории и культуры Ростовской области» комитет по охране объектов культурного наследия Ростовской области **п о с т а н о в л я е т**:


1. 1. Утвердить границы территории объекта культурного наследия регионального значения «Здание общества взаимного кредита Области Войска Донского. Эклектика.» (уточненное наименование: «Здание Новочеркасского общества взаимного кредита»), расположенного по адресу: Ростовская область, г. Новочеркасск, пр. К. Маркса, 12 (местоположение: Ростовская область, г. Новочеркасск, ул. Дворцовая, 12, литер А), состоящего на государственной охране в соответствии с решением Малого Совета Ростовского областного Совета народных депутатов от 17.12.1992 № 325, согласно приложению.

2. Определить, что деятельность в границах территории объекта культурного наследия, указанного в пункте 1 настоящего постановления, осуществляется в соответствии с требованиями, предусмотренными статьями 5¹, 47³ Федерального закона от 25.06.2002 № 73-ФЗ.

3. Настоящее постановление вступает в силу со дня его официального опубликования.

4. Контроль за выполнением настоящего постановления возложить на заместителя председателя комитета по охране объектов культурного наследия Ростовской области – начальника отдела охраны объектов культурного наследия Коробову И.В.

Председатель комитета
по охране объектов культурного
наследия Ростовской области



И.В. Грунский

Приложение
к постановлению
комитета по охране объектов
культурного наследия
Ростовской области
от 14.11.2019 № 20/01-01/1216

ГРАНИЦЫ

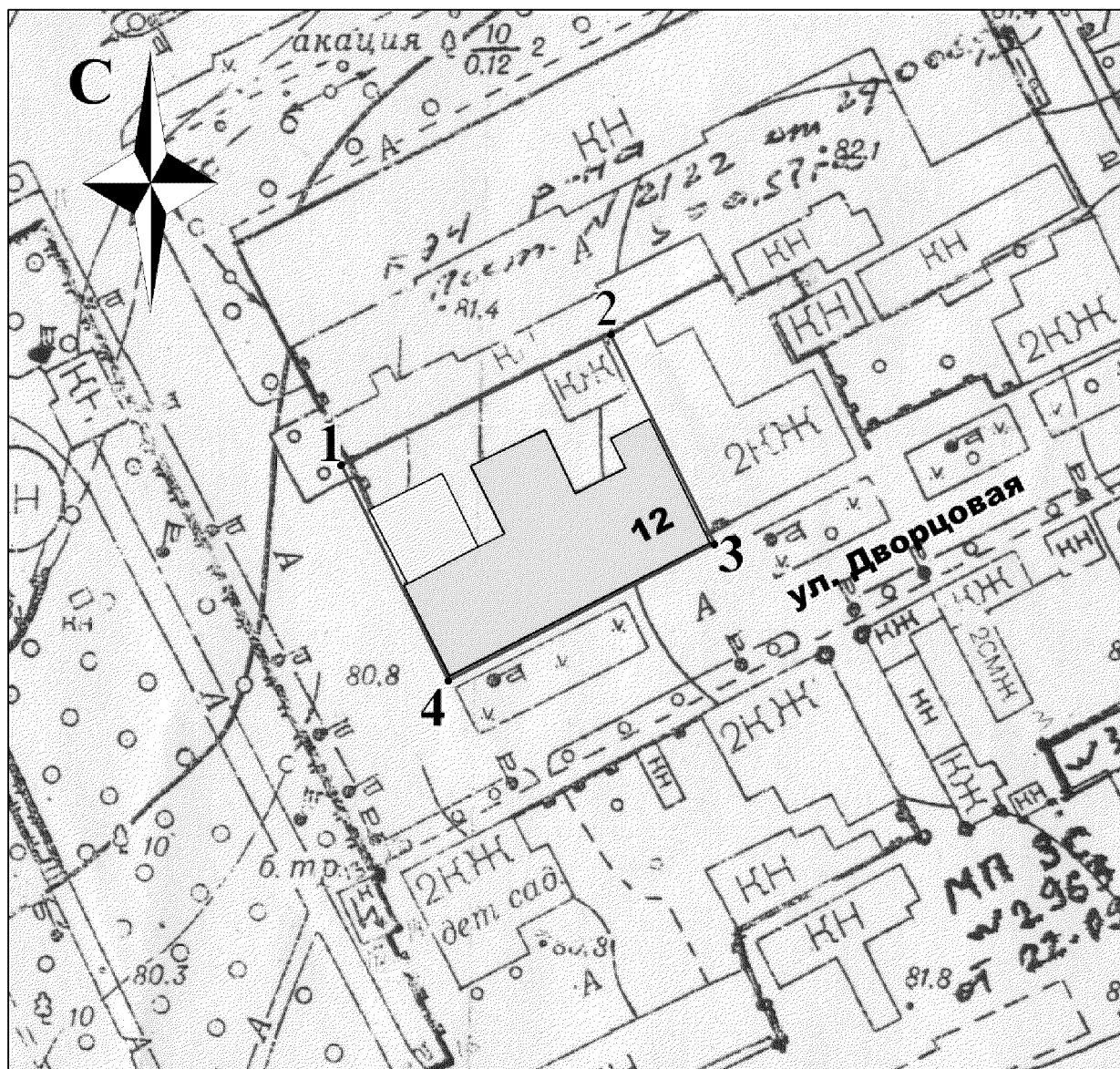
территории объекта культурного наследия регионального значения
«Здание общества взаимного кредита Области Войска Донского. Эkleктика.»
(уточненное наименование: «Здание Новочеркасского общества взаимного
кредита»), расположенного по адресу: Ростовская область, г. Новочеркасск,
пр. К. Маркса, 12 (местоположение: Ростовская область, г. Новочеркасск,
ул. Дворцовая, 12, литер А), состоящего на государственной охране в соответствии
с решением Малого Совета Ростовского областного Совета народных депутатов
от 17.12.1992 № 325 «О принятии на государственную охрану памятников истории
и культуры Ростовской области»

1. Таблица координат характерных точек границ территории объекта культурного наследия регионального значения «Здание общества взаимного кредита Области Войска Донского. Эkleктика.» (уточненное наименование: «Здание Новочеркасского общества взаимного кредита»), расположенного по адресу: Ростовская область, г. Новочеркасск, пр. К. Маркса, 12 (местоположение: Ростовская область, г. Новочеркасск, ул. Дворцовая, 12, литер А), состоящего на государственной охране в соответствии с решением Малого Совета Ростовского областного Совета народных депутатов от 17.12.1992 № 325 «О принятии на государственную охрану памятников истории и культуры Ростовской области»

Объект культурного наследия регионального значения «Здание общества взаимного кредита Области Войска Донского. Эkleктика.» (уточненное наименование: «Здание Новочеркасского общества взаимного кредита») расположен по адресу: Ростовская область, г. Новочеркасск, пр. К. Маркса, 12 (местоположение: Ростовская область, г. Новочеркасск, ул. Дворцовая, 12, литер А), состоит на государственной охране в соответствии с решением Малого Совета Ростовского областного Совета народных депутатов от 17.12.1992 № 325 (далее – объект культурного наследия).

Обозначение (номер) характерной точки	Координаты характерных точек во Всемирной геодезической системе координат (WGS-84)		Координаты характерных точек в местной системе координат (МСК)	
	Северной широты	Восточной долготы	X	Y
Точка 1	47°24'33.24	40°05'56.43	442162.33	2233365.54
Точка 2	47°24'33.95	40°05'58.40	442183.73	2233406.97
Точка 3	47°24'32.91	40°05'59.20	442151.44	2233423.33
Точка 4	47°24'32.21	40°05'57.20	442130.29	2233381.25

2. Схема границ территории объекта культурного наследия



Условные обозначения:



– объект культурного наследия;




– границы территории объекта культурного наследия;

1 – 4

– характерные точки границ территории объекта культурного наследия.

Председатель комитета
по охране объектов культурного
наследия Ростовской области



И.В. Грунский