



КОМИТЕТ ПО ОХРАНЕ ОБЪЕКТОВ КУЛЬТУРНОГО НАСЛЕДИЯ РОСТОВСКОЙ ОБЛАСТИ

ПОСТАНОВЛЕНИЕ

от 14.11.2019 № 20/01-01/1213

г. Ростов-на-Дону

Об утверждении границ территории объекта культурного наследия регионального значения «Жилой особняк. Эклектика.» (уточненное наименование: «Жилой особняк Н.А. Леонова, нач. XX в.»)

В соответствии со статьей 3¹ Федерального закона от 25.06.2002 № 73-ФЗ «Об объектах культурного наследия (памятниках истории и культуры) народов Российской Федерации», на основании проекта границ территории объекта культурного наследия регионального значения «Жилой особняк. Эклектика.» (уточненное наименование: «Жилой особняк Н.А. Леонова, нач. XX в.»), решения Малого Совета Ростовского областного Совета народных депутатов от 17.12.1992 № 325 «О принятии на государственную охрану памятников истории и культуры Ростовской области» комитет по охране объектов культурного наследия Ростовской области **п о с т а н о в л я е т**:


1. Утвердить границы территории объекта культурного наследия регионального значения «Жилой особняк. Эклектика.» (уточненное наименование: «Жилой особняк Н.А. Леонова, нач. XX в.»), расположенного по адресу: Ростовская область, г. Новочеркасск, ул. Декабристов, 173 (местоположение: Ростовская область, г. Новочеркасск, ул. Александровская, 173/1, пл. Архангельская, литеры А, А1), состоящего на государственной охране в соответствии с решением Малого Совета Ростовского областного Совета народных депутатов от 17.12.1992 № 325, согласно приложению.

2. Определить, что деятельность в границах территории объекта культурного наследия, указанного в пункте 1 настоящего постановления, осуществляется в соответствии с требованиями, предусмотренными статьями 5¹, 47³ Федерального закона от 25.06.2002 № 73-ФЗ.

3. Настоящее постановление вступает в силу со дня его официального опубликования.

4. Контроль за выполнением настоящего постановления возложить на заместителя председателя комитета по охране объектов культурного наследия Ростовской области – начальника отдела охраны объектов культурного наследия Коробову И.В.

Председатель комитета
по охране объектов культурного
наследия Ростовской области



И.В. Грунский

Приложение
к постановлению
комитета по охране объектов
культурного наследия
Ростовской области
от 14.11.2019 № 20/01-01/1213

ГРАНИЦЫ

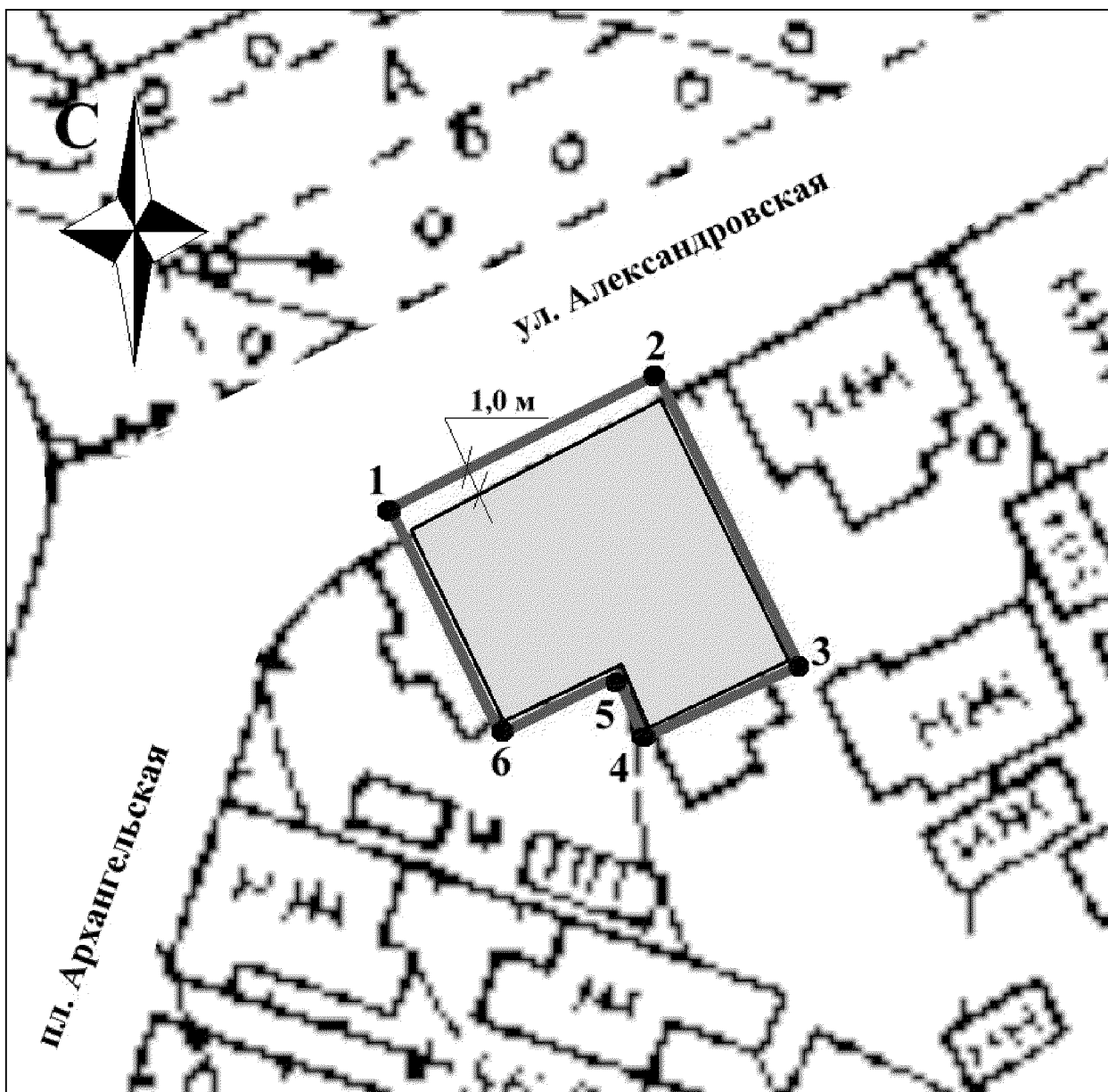
территории объекта культурного наследия регионального значения
«Жилой особняк. Эклектика.» (уточненное наименование: «Жилой особняк
Н.А. Леонова, нач. XX в.»), расположенного по адресу: Ростовская область,
г. Новочеркасск, ул. Декабристов, 173 (местоположение: Ростовская область,
г. Новочеркасск, ул. Александровская, 173/1, пл. Архангельская, литеры А, А1),
состоящего на государственной охране в соответствии с решением Малого Совета
Ростовского областного Совета народных депутатов от 17.12.1992 № 325
«О принятии на государственную охрану памятников истории и культуры
Ростовской области»

1. Таблица координат характерных точек границ территории объекта культурного наследия регионального значения «Жилой особняк. Эклектика.» (уточненное наименование: «Жилой особняк Н.А. Леонова, нач. XX в.»), расположенного по адресу: Ростовская область, г. Новочеркасск, ул. Декабристов, 173 (местоположение: Ростовская область, г. Новочеркасск, ул. Александровская, 173/1, пл. Архангельская, литеры А, А1), состоящего на государственной охране в соответствии с решением Малого Совета Ростовского областного Совета народных депутатов от 17.12.1992 № 325 «О принятии на государственную охрану памятников истории и культуры Ростовской области»


Объект культурного наследия регионального значения «Жилой особняк. Эклектика.» (уточненное наименование: «Жилой особняк Н.А. Леонова, нач. XX в.») расположен по адресу: Ростовская область, г. Новочеркасск, ул. Декабристов, 173 (местоположение: Ростовская область, г. Новочеркасск, ул. Александровская, 173/1, пл. Архангельская, литеры А, А1), состоит на государственной охране в соответствии с решением Малого Совета Ростовского областного Совета народных депутатов от 17.12.1992 № 325 (далее – объект культурного наследия).

Обозначение (номер) характерной точки	Координаты характерных точек во Всемирной геодезической системе координат (WGS-84)		Координаты характерных точек в местной системе координат (МСК)	
	Северной широты	Восточной долготы	X	Y
Точка 1	47°24'12.83	40°05'27.76	441538.91	2232757.28
Точка 2	47°24'13.08	40°05'28.51	441546.62	2232773.08
Точка 3	47°24'12.55	40°05'28.91	441529.96	2232781.21
Точка 4	47°24'12.41	40°05'28.51	441525.85	2232772.78
Точка 5	47°24'12.58	40°05'28.39	441530.95	2232770.30
Точка 6	47°24'12.46	40°05'28.04	441527.35	2232762.91

2. Схема границ территории объекта культурного наследия



Условные обозначения:



– объект культурного наследия;



– границы территории объекта культурного наследия;

1 – 6

– характерные точки границ территории объекта культурного наследия.

Председатель комитета
по охране объектов культурного
наследия Ростовской области



И.В. Грунский