



## КОМИТЕТ ПО ОХРАНЕ ОБЪЕКТОВ КУЛЬТУРНОГО НАСЛЕДИЯ РОСТОВСКОЙ ОБЛАСТИ

### ПОСТАНОВЛЕНИЕ

от 14.11.2019 № 20/01-01/1212

г. Ростов-на-Дону

#### Об утверждении границ территории объекта культурного наследия регионального значения «Жилой особняк с дворянским гербом. Позднее барокко.» (уточненное наименование: «Особняк Е.Г. Поздеевой»)

В соответствии со статьей 3<sup>1</sup> Федерального закона от 25.06.2002 № 73-ФЗ «Об объектах культурного наследия (памятниках истории и культуры) народов Российской Федерации», на основании проекта границ территории объекта культурного наследия регионального значения «Жилой особняк с дворянским гербом. Позднее барокко» (уточненное наименование: «Особняк Е.Г. Поздеевой»), решения Малого Совета Ростовского областного Совета народных депутатов от 17.12.1992 № 325 «О принятии на государственную охрану памятников истории и культуры Ростовской области» комитет по охране объектов культурного наследия Ростовской области **п о с т а н о в л я е т**:


1. Утвердить границы территории объекта культурного наследия регионального значения «Жилой особняк с дворянским гербом. Позднее барокко.» (уточненное наименование: «Особняк Е.Г. Поздеевой»), расположенного по адресу: Ростовская область, г. Новочеркасск, пр. К. Маркса, 1 (местоположение: Ростовская область, г. Новочеркасск, ул. Дворцовая, 1, литеры А, А1, А2, А3), состоящего на государственной охране в соответствии с решением Малого Совета Ростовского областного Совета народных депутатов от 17.12.1992 № 325, согласно приложению.

2. Определить, что деятельность в границах территории объекта культурного наследия, указанного в пункте 1 настоящего постановления, осуществляется в соответствии с требованиями, предусмотренными статьями 5<sup>1</sup>, 47<sup>3</sup> Федерального закона от 25.06.2002 № 73-ФЗ.

3. Настоящее постановление вступает в силу со дня его официального опубликования.

4. Контроль за выполнением настоящего постановления возложить на заместителя председателя комитета по охране объектов культурного наследия Ростовской области – начальника отдела охраны объектов культурного наследия Коробову И.В.

Председатель комитета  
по охране объектов культурного  
наследия Ростовской области



И.В. Грунский

Приложение  
к постановлению  
комитета по охране объектов  
культурного наследия  
Ростовской области  
от 14.11.2019 № 20/01-01/1212

**ГРАНИЦЫ**

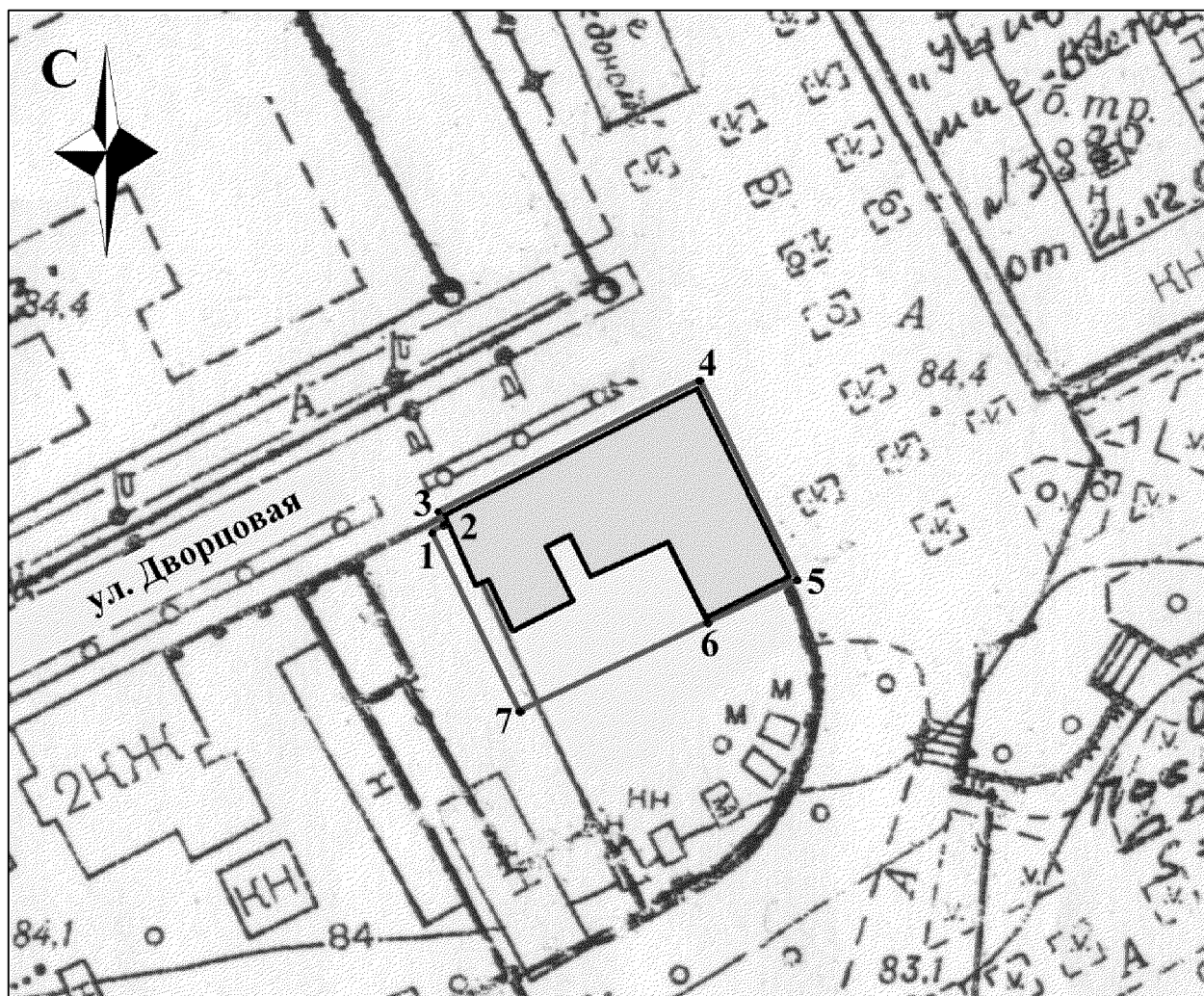
территории объекта культурного наследия регионального значения «Жилой особняк с дворянским гербом. Позднее барокко.» (уточненное наименование: «Особняк Е.Г. Поздеевой»), расположенного по адресу: Ростовская область, г. Новочеркасск, пр. К. Маркса, 1 (местоположение: Ростовская область, г. Новочеркасск, ул. Дворцовая, 1, литеры А, А1, А2, А3), состоящего на государственной охране в соответствии с решением Малого Совета Ростовского областного Совета народных депутатов от 17.12.1992 № 325 «О принятии на государственную охрану памятников истории и культуры Ростовской области»

1. Таблица координат характерных точек границ территории объекта культурного наследия регионального значения «Жилой особняк с дворянским гербом. Позднее барокко.» (уточненное наименование: «Особняк Е.Г. Поздеевой»), расположенного по адресу: Ростовская область, г. Новочеркасск, пр. К. Маркса, 1 (местоположение: Ростовская область, г. Новочеркасск, ул. Дворцовая, 1, литеры А, А1, А2, А3), состоящего на государственной охране в соответствии с решением Малого Совета Ростовского областного Совета народных депутатов от 17.12.1992 № 325 «О принятии на государственную охрану памятников истории и культуры Ростовской области»



Объект культурного наследия регионального значения «Жилой особняк с дворянским гербом. Позднее барокко.» (уточненное наименование: «Особняк Е.Г. Поздеевой») расположен по адресу: Ростовская область, г. Новочеркасск, пр. К. Маркса, 1 (местоположение: Ростовская область, г. Новочеркасск, ул. Дворцовая, 1, литеры А, А1, А2, А3), состоит на государственной охране в соответствии с решением Малого Совета Ростовского областного Совета народных депутатов от 17.12.1992 № 325 (далее – объект культурного наследия).

Обозначение (номер) характерной точки	Координаты характерных точек во Всемирной геодезической системе координат (WGS-84)		Координаты характерных точек в местной системе координат (МСК)	
	Северной широты	Восточной долготы	X	Y
Точка 1	47°24'36.39	40°06'11.70	442255.91	2233686.81
Точка 2	47°24'36.40	40°06'11.75	442256.43	2233687.86
Точка 3	47°24'36.41	40°06'11.75	442256.68	2233687.74
Точка 4	47°24'36.90	40°06'13.15	442271.50	2233717.34
Точка 5	47°24'36.21	40°06'13.68	442250.14	2233728.09
Точка 6	47°24'36.08	40°06'13.28	442245.97	2233719.76
Точка 7	47°24'35.71	40°06'12.23	442234.83	2233697.49


## 2. Схема границ территории объекта культурного наследия



Условные обозначения:

-  – объект культурного наследия;
-  – границы территории объекта культурного наследия;
- 1 – 7** – характерные точки границ территории объекта культурного наследия.

Председатель комитета  
по охране объектов культурного  
наследия Ростовской области



И.В. Грунский