



КОМИТЕТ ПО ОХРАНЕ ОБЪЕКТОВ КУЛЬТУРНОГО НАСЛЕДИЯ РОСТОВСКОЙ ОБЛАСТИ

ПОСТАНОВЛЕНИЕ

от 14.11.2019 № 20/01-01/1215

г. Ростов-на-Дону

Об утверждении границ территории объекта культурного наследия регионального значения «Здание электромеханического факультета Донского политехнического института (НПИ)»

В соответствии со статьей 3¹ Федерального закона от 25.06.2002 № 73-ФЗ «Об объектах культурного наследия (памятниках истории и культуры) народов Российской Федерации», на основании проекта границ территории объекта культурного наследия регионального значения «Здание электромеханического факультета Донского политехнического института (НПИ)», решения Малого Совета Ростовского областного Совета народных депутатов от 17.12.1992 № 325 «О принятии на государственную охрану памятников истории и культуры Ростовской области» комитет по охране объектов культурного наследия Ростовской области **п о с т а н о в л я е т**:


1. Утвердить границы территории объекта культурного наследия регионального значения «Здание электромеханического факультета Донского политехнического института (НПИ)», расположенного по адресу: Ростовская область, г. Новочеркасск, ул. Просвещения (местоположение: Ростовская область, г. Новочеркасск, ул. Просвещения, 132, литер Д), состоящего на государственной охране в соответствии с решением Малого Совета Ростовского областного Совета народных депутатов от 17.12.1992 № 325, согласно приложению.

2. Определить, что деятельность в границах территории объекта культурного наследия, указанного в пункте 1 настоящего постановления, осуществляется в соответствии с требованиями, предусмотренными статьями 5¹, 47³ Федерального закона от 25.06.2002 № 73-ФЗ.

3. Настоящее постановление вступает в силу со дня его официального опубликования.

4. Контроль за выполнением настоящего постановления возложить на заместителя председателя комитета по охране объектов культурного наследия Ростовской области – начальника отдела охраны объектов культурного наследия Коробову И.В.

Председатель комитета
по охране объектов культурного
наследия Ростовской области



И.В. Грунский

Приложение
к постановлению
комитета по охране объектов
культурного наследия
Ростовской области
от 14.11.2019 № 20/01-01/1215

ГРАНИЦЫ

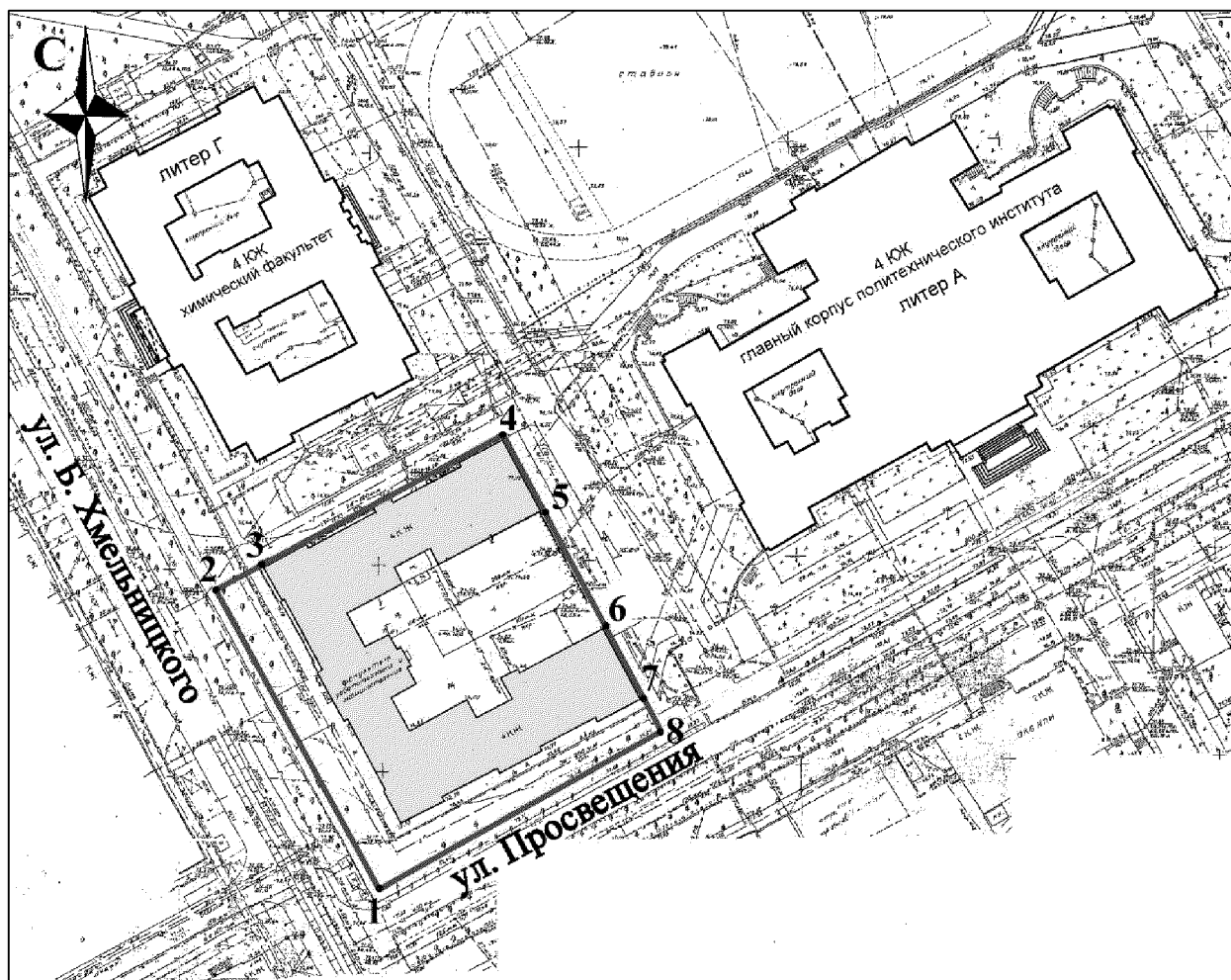
территории объекта культурного наследия регионального значения
«Здание электромеханического факультета Донского политехнического института
(НПИ)», расположенного по адресу: Ростовская область, г. Новочеркасск,
ул. Просвещения (местоположение: Ростовская область, г. Новочеркасск,
ул. Просвещения, 132, литер Д), состоящего на государственной охране
в соответствии с решением Малого Совета Ростовского областного Совета народных
депутатов от 17.12.1992 № 325 «О принятии на государственную охрану памятников
истории и культуры Ростовской области»

1. Таблица координат характерных точек границ территории объекта культурного наследия регионального значения «Здание электромеханического факультета Донского политехнического института (НПИ)», расположенного по адресу: Ростовская область, г. Новочеркасск, ул. Просвещения (местоположение: Ростовская область, г. Новочеркасск, ул. Просвещения, 132, литер Д), состоящего на государственной охране в соответствии с решением Малого Совета Ростовского областного Совета народных депутатов от 17.12.1992 № 325 «О принятии на государственную охрану памятников истории и культуры Ростовской области»


Объект культурного наследия регионального значения «Здание электромеханического факультета Донского политехнического института (НПИ)» расположен по адресу: Ростовская область, г. Новочеркасск, ул. Просвещения (местоположение: Ростовская область, г. Новочеркасск, ул. Просвещения, 132, литер Д), состоит на государственной охране в соответствии с решением Малого Совета Ростовского областного Совета народных депутатов от 17.12.1992 № 325 (далее – объект культурного наследия).

Обозначение (номер) характерной точки	Координаты характерных точек во Всемирной геодезической системе координат (WGS-84)		Координаты характерных точек в местной системе координат (МСК)	
	Северной широты	Восточной долготы	X	Y
Точка 1	47°24'55.22	40°05'05.03	442853.45	2232295.66
Точка 2	47°24'57.62	40°05'03.28	442928.17	2232259.93
Точка 3	47°24'57.78	40°05'03.76	442933.00	2232269.95
Точка 4	47°24'58.73	40°05'06.48	442961.46	2232327.44
Точка 5	47°24'58.16	40°05'06.91	442944.01	2232336.15
Точка 6	47°24'57.25	40°05'07.60	442915.69	2232350.29
Точка 7	47°24'56.69	40°05'08.02	442898.29	2232358.98
Точка 8	47°24'56.40	40°05'08.25	442889.08	2232363.58

2. Схема границ территории объекта культурного наследия



Условные обозначения:



– объект культурного наследия;




– границы территории объекта культурного наследия;

1 – 8

– характерные точки границ территории объекта культурного наследия.

Председатель комитета
по охране объектов культурного
наследия Ростовской области



И.В. Грунский