



КОМИТЕТ ПО ОХРАНЕ ОБЪЕКТОВ КУЛЬТУРНОГО НАСЛЕДИЯ РОСТОВСКОЙ ОБЛАСТИ

ПОСТАНОВЛЕНИЕ

от 15.11.2019 № 20/01-01/1296

г. Ростов-на-Дону

Об утверждении границ территории объекта культурного наследия регионального значения «Здание войскового госпиталя. Эклектика.» (уточненное наименование: «Дом генерала Хрещатицкого, II пол. XIX в.»)

В соответствии со статьей 3¹ Федерального закона от 25.06.2002 № 73-ФЗ «Об объектах культурного наследия (памятниках истории и культуры) народов Российской Федерации», на основании проекта границ территории объекта культурного наследия регионального значения «Здание войскового госпиталя. Эклектика.» (уточненное наименование: «Дом генерала Хрещатицкого, II пол. XIX в.»), решения Малого Совета Ростовского областного Совета народных депутатов от 17.12.1992 № 325 «О принятии на государственную охрану памятников истории и культуры Ростовской области» комитет по охране объектов культурного наследия Ростовской области **п о с т а н о в л я е т**:


1. Утвердить границы территории объекта культурного наследия регионального значения «Здание войскового госпиталя. Эклектика.» (уточненное наименование: «Дом генерала Хрещатицкого, II пол. XIX в.»), расположенного по адресу: Ростовская область, г. Новочеркасск, пл. Ермака, 11 (местоположение: Ростовская область, г. Новочеркасск, пр. Платовский, 60б/39, пр. Ермака, литер К), состоящего на государственной охране в соответствии с решением Малого Совета Ростовского областного Совета народных депутатов от 17.12.1992 № 325, согласно приложению.

2. Определить, что деятельность в границах территории объекта культурного наследия, указанного в пункте 1 настоящего постановления, осуществляется в соответствии с требованиями, предусмотренными статьями 5¹, 47³ Федерального закона от 25.06.2002 № 73-ФЗ.

3. Настоящее постановление вступает в силу со дня его официального опубликования.

4. Контроль за выполнением настоящего постановления возложить на заместителя председателя комитета по охране объектов культурного наследия Ростовской области – начальника отдела охраны объектов культурного наследия Коробову И.В.

Председатель комитета
по охране объектов культурного
наследия Ростовской области



И.В. Грунский

Приложение
к постановлению
комитета по охране объектов
культурного наследия
Ростовской области
от 15.11.2019 № 20/01-01/1296

ГРАНИЦЫ

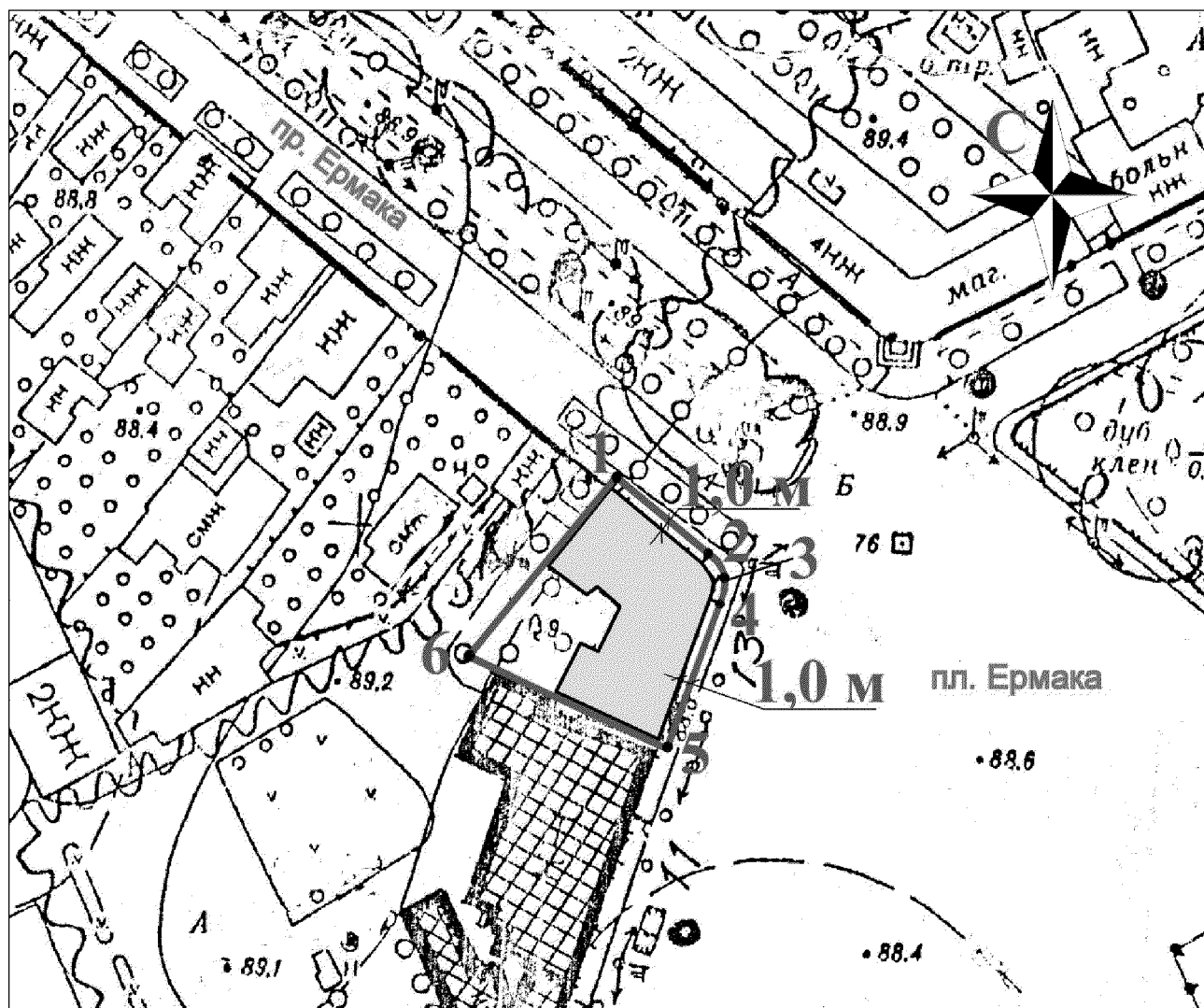
территории объекта культурного наследия регионального значения «Здание войскового госпиталя. Эклектика.» (уточненное наименование: «Дом генерала Хрещатицкого, II пол. XIX в.»), расположенного по адресу: Ростовская область, г. Новочеркасск, пл. Ермака, 11 (местоположение: Ростовская область, г. Новочеркасск, пр. Платовский, 60б/39, пр. Ермака, литер К), состоящего на государственной охране в соответствии с решением Малого Совета Ростовского областного Совета народных депутатов от 17.12.1992 № 325 «О принятии на государственную охрану памятников истории и культуры Ростовской области»

1. Таблица координат характерных точек границ территории объекта культурного наследия регионального значения «Здание войскового госпиталя. Эклектика.» (уточненное наименование: «Дом генерала Хрещатицкого, II пол. XIX в.»), расположенного по адресу: Ростовская область, г. Новочеркасск, пл. Ермака, 11 (местоположение: Ростовская область, г. Новочеркасск, пр. Платовский, 60б/39, пр. Ермака, литер К), состоящего на государственной охране в соответствии с решением Малого Совета Ростовского областного Совета народных депутатов от 17.12.1992 № 325 «О принятии на государственную охрану памятников истории и культуры Ростовской области»

Объект культурного наследия регионального значения «Здание войскового госпиталя. Эклектика.» (уточненное наименование: «Дом генерала Хрещатицкого, II пол. XIX в.») расположен по адресу: Ростовская область, г. Новочеркасск, пл. Ермака, 11 (местоположение: Ростовская область, г. Новочеркасск, пр. Платовский, 60б/39, пр. Ермака, литер К), состоит на государственной охране в соответствии с решением Малого Совета Ростовского областного Совета народных депутатов от 17.12.1992 № 325 (далее – объект культурного наследия).

Обозначение (номер) характерной точки	Координаты характерных точек во Всемирной геодезической системе координат (WGS-84)		Координаты характерных точек в местной системе координат (МСК)	
	Северной широты	Восточной долготы	X	Y
Точка 1	47°24'53.23	40°06'28.27	442772.25	2234039.95
Точка 2	47°24'52.69	40°06'29.30	442755.42	2234061.40
Точка 3	47°24'52.59	40°06'29.38	442752.23	2234062.94
Точка 4	47°24'52.50	40°06'29.38	442749.44	2234062.88
Точка 5	47°24'51.62	40°06'28.95	442722.18	2234053.61
Точка 6	47°24'52.09	40°06'26.99	442737.29	2234012.68

2. Схема границ территории объекта культурного наследия



Условные обозначения:



– объект культурного наследия;




– границы территории объекта культурного наследия;

1 – 6

– характерные точки границ территории объекта культурного наследия.

Председатель комитета
по охране объектов культурного
наследия Ростовской области



И.В. Грунский