



КОМИТЕТ ПО ОХРАНЕ ОБЪЕКТОВ КУЛЬТУРНОГО НАСЛЕДИЯ РОСТОВСКОЙ ОБЛАСТИ

ПОСТАНОВЛЕНИЕ

от 18.11.2019 № 20/01-01/1338

г. Ростов-на-Дону

Об утверждении границ территории объекта культурного наследия регионального значения «Жилой дом. Классический стиль»

В соответствии со статьей 3¹ Федерального закона от 25.06.2002 № 73-ФЗ «Об объектах культурного наследия (памятниках истории и культуры) народов Российской Федерации», на основании проекта границ территории объекта культурного наследия регионального значения «Жилой дом. Классический стиль», решения Малого Совета Ростовского областного Совета народных депутатов от 17.12.1992 № 325 «О принятии на государственную охрану памятников истории и культуры Ростовской области» комитет по охране объектов культурного наследия Ростовской области **п о с т а н о в л я е т**:


1. Утвердить границы территории объекта культурного наследия регионального значения «Жилой дом. Классический стиль», расположенного по адресу: Ростовская область, г. Новочеркасск, ул. Дубовского, 15 (местоположение: Ростовская область, г. Новочеркасск, ул. Дубовского, 15, литер А), состоящего на государственной охране в соответствии с решением Малого Совета Ростовского областного Совета народных депутатов от 17.12.1992 № 325, согласно приложению.

2. Определить, что деятельность в границах территории объекта культурного наследия, указанного в пункте 1 настоящего постановления, осуществляется в соответствии с требованиями, предусмотренными статьями 5¹, 47³ Федерального закона от 25.06.2002 № 73-ФЗ.

3. Настоящее постановление вступает в силу со дня его официального опубликования.

4. Контроль за выполнением настоящего постановления возложить на заместителя председателя комитета по охране объектов культурного наследия Ростовской области – начальника отдела охраны объектов культурного наследия Коробову И.В.

Председатель комитета
по охране объектов культурного
наследия Ростовской области



И.В. Грунский

Приложение
к постановлению
комитета по охране объектов
культурного наследия
Ростовской области
от 18.11.2019 № 20/01-01/1338

ГРАНИЦЫ

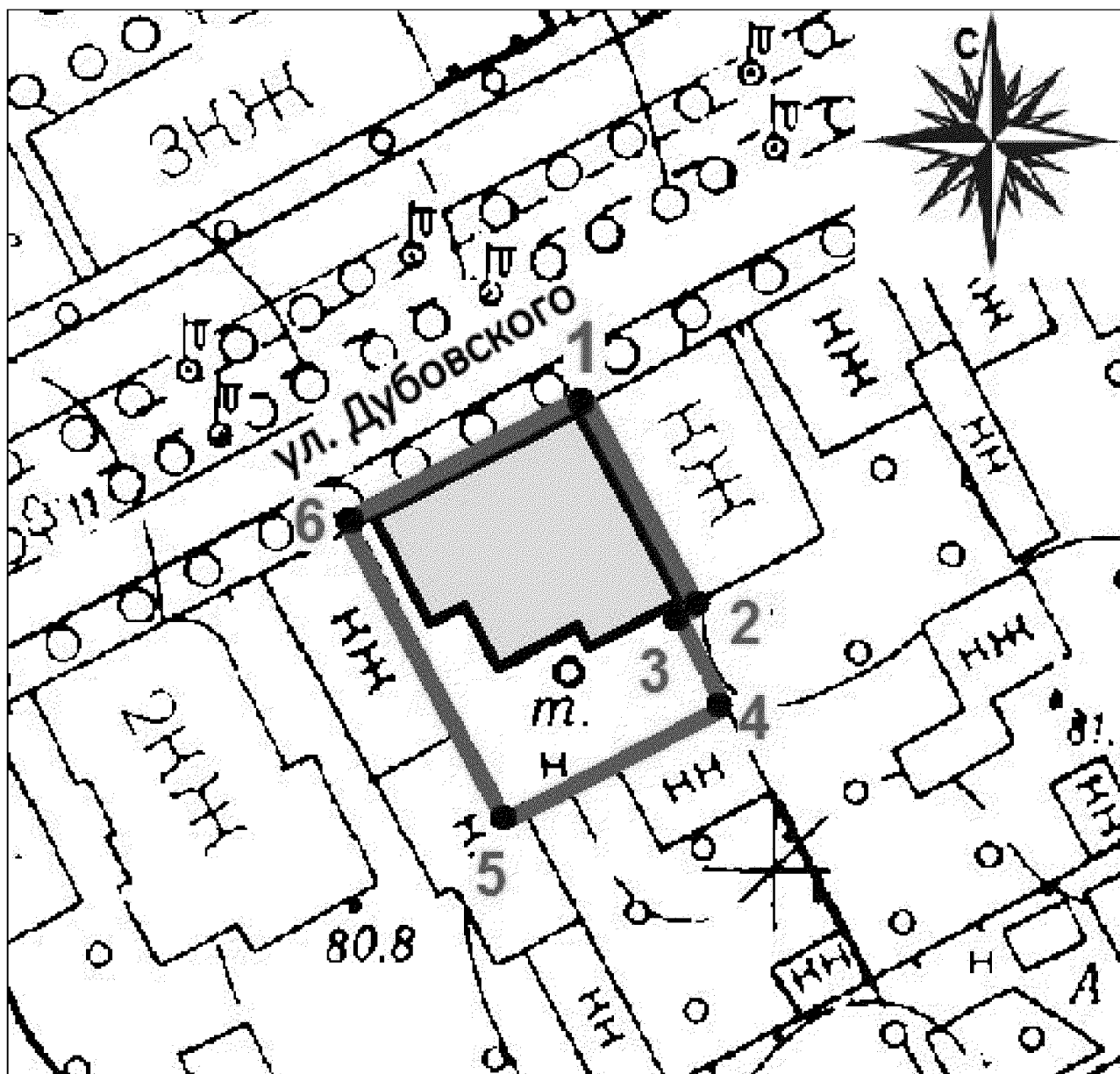
территории объекта культурного наследия регионального значения
«Жилой дом. Классический стиль», расположенного по адресу: Ростовская область,
г. Новочеркасск, ул. Дубовского, 15 (местоположение: Ростовская область,
г. Новочеркасск, ул. Дубовского, 15, литер А), состоящего на государственной охране
в соответствии с решением Малого Совета Ростовского областного Совета
народных депутатов от 17.12.1992 № 325 «О принятии на государственную охрану
памятников истории и культуры Ростовской области»

1. Таблица координат характерных точек границ территории объекта культурного наследия регионального значения «Жилой дом. Классический стиль», расположенного по адресу: Ростовская область, г. Новочеркасск, ул. Дубовского, 15 (местоположение: Ростовская область, г. Новочеркасск, ул. Дубовского, 15, литер А), состоящего на государственной охране в соответствии с решением Малого Совета Ростовского областного Совета народных депутатов от 17.12.1992 № 325 «О принятии на государственную охрану памятников истории и культуры Ростовской области»

Объект культурного наследия регионального значения «Жилой дом. Классический стиль» расположен по адресу: Ростовская область, г. Новочеркасск, ул. Дубовского, 15 (местоположение: Ростовская область, г. Новочеркасск, ул. Дубовского, 15, литер А), состоит на государственной охране в соответствии с решением Малого Совета Ростовского областного Совета народных депутатов от 17.12.1992 № 325 (далее – объект культурного наследия).

Обозначение (номер) характерной точки	Координаты характерных точек во Всемирной геодезической системе координат (WGS-84)		Координаты характерных точек в местной системе координат (МСК)	
	Северной широты	Восточной долготы	X	Y
Точка 1	47°25'00.80	40°05'56.72	443013.49	2233381.25
Точка 2	47°25'00.24	40°05'57.13	442996.17	2233389.67
Точка 3	47°25'00.24	40°05'57.12	442996.07	2233389.52
Точка 4	47°24'59.93	40°05'57.36	442986.42	2233394.28
Точка 5	47°24'59.58	40°05'56.38	442975.93	2233373.75
Точка 6	47°25'00.45	40°05'55.73	443002.75	2233360.31

2. Схема границ территории объекта культурного наследия



Условные обозначения:



– объект культурного наследия;




– границы территории объекта культурного наследия;

1 – 6

– характерные точки границ территории объекта культурного наследия.

Председатель комитета
по охране объектов культурного
наследия Ростовской области



И.В. Грунский