



КОМИТЕТ ПО ОХРАНЕ ОБЪЕКТОВ КУЛЬТУРНОГО НАСЛЕДИЯ РОСТОВСКОЙ ОБЛАСТИ

ПОСТАНОВЛЕНИЕ

от 18.11.2019 № 20/01-01/1337

г. Ростов-на-Дону

Об утверждении границ территории объекта культурного наследия регионального значения «Жилой особняк. Эклектика.» (уточненное наименование: «Жилой дом П.П. Картушина»)

В соответствии со статьей 3¹ Федерального закона от 25.06.2002 № 73-ФЗ «Об объектах культурного наследия (памятниках истории и культуры) народов Российской Федерации», на основании проекта границ территории объекта культурного наследия регионального значения «Жилой особняк. Эклектика.» (уточненное наименование: «Жилой дом П.П. Картушина»), решения Малого Совета Ростовского областного Совета народных депутатов от 17.12.1992 № 325 «О принятии на государственную охрану памятников истории и культуры Ростовской области» комитет по охране объектов культурного наследия Ростовской области **п о с т а н о в л я е т**:


1. Утвердить границы территории объекта культурного наследия регионального значения «Жилой особняк. Эклектика.» (уточненное наименование: «Жилой дом П.П. Картушина»), расположенного по адресу: Ростовская область, г. Новочеркасск, ул. Декабристов, 141 (местоположение: Ростовская область, г. Новочеркасск, ул. Александровская, 141/28, ул. Орджоникидзе, литеры А, а1, а3), состоящего на государственной охране в соответствии с решением Малого Совета Ростовского областного Совета народных депутатов от 17.12.1992 № 325, согласно приложению.

2. Определить, что деятельность в границах территории объекта культурного наследия, указанного в пункте 1 настоящего постановления, осуществляется в соответствии с требованиями, предусмотренными статьями 5¹, 47³ Федерального закона от 25.06.2002 № 73-ФЗ.

3. Настоящее постановление вступает в силу со дня его официального опубликования.

4. Контроль за выполнением настоящего постановления возложить на заместителя председателя комитета по охране объектов культурного наследия Ростовской области – начальника отдела охраны объектов культурного наследия Коробову И.В.

Председатель комитета
по охране объектов культурного
наследия Ростовской области



И.В. Грунский

Приложение
к постановлению
комитета по охране объектов
культурного наследия
Ростовской области
от 18.11.2019 № 20/01-01/1337

ГРАНИЦЫ

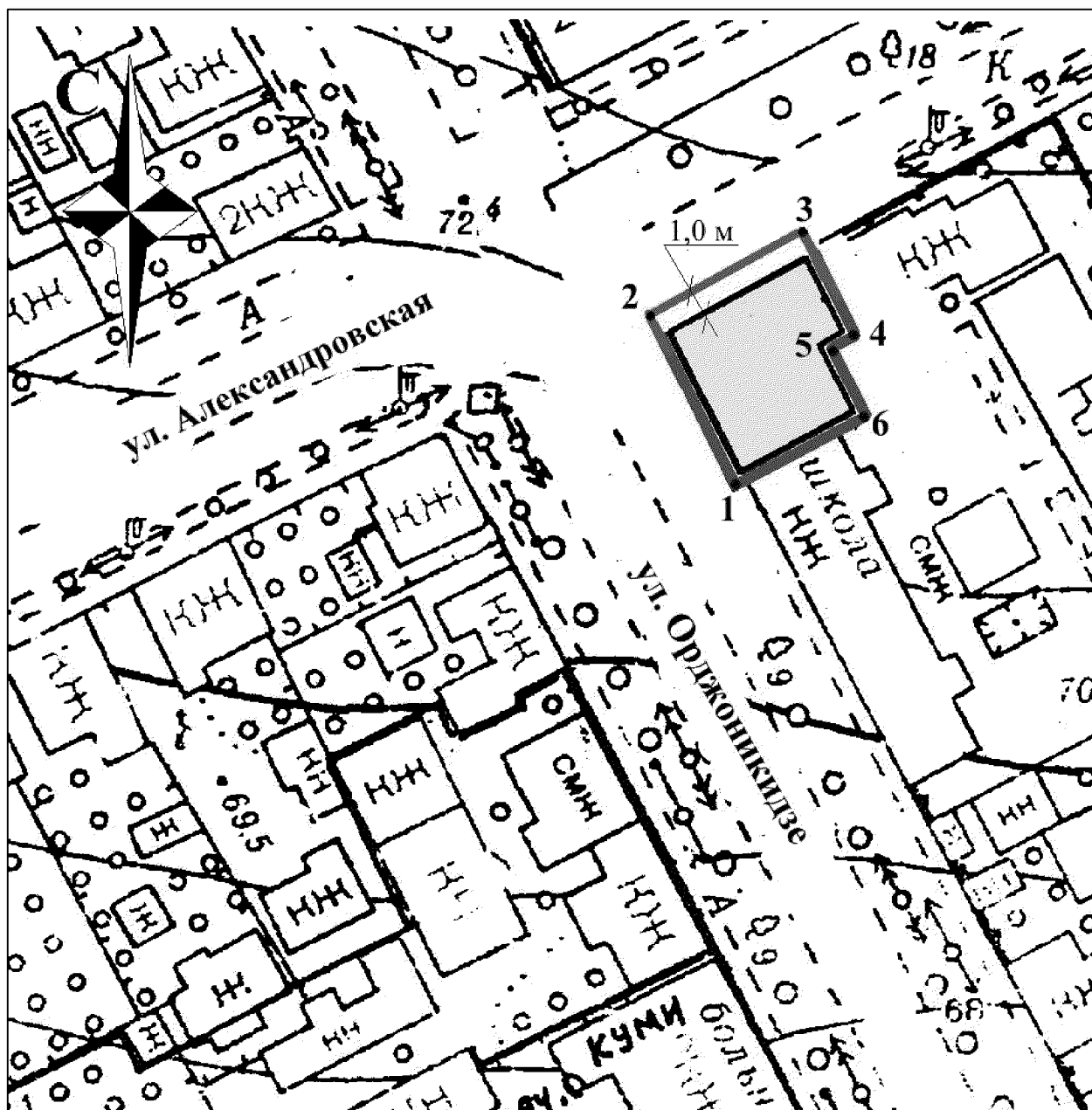
территории объекта культурного наследия регионального значения «Жилой особняк. Эkleктика.» (уточненное наименование: «Жилой дом П.П. Картушина»), расположенного по адресу: Ростовская область, г. Новочеркасск, ул. Декабристов, 141 (местоположение: Ростовская область, г. Новочеркасск, ул. Александровская, 141/28, ул. Орджоникидзе, литеры А, а1, а3), состоящего на государственной охране в соответствии с решением Малого Совета Ростовского областного Совета народных депутатов от 17.12.1992 № 325 «О принятии на государственную охрану памятников истории и культуры Ростовской области»

1. Таблица координат характерных точек границ территории объекта культурного наследия регионального значения «Жилой особняк. Эkleктика.» (уточненное наименование: «Жилой дом П.П. Картушина»), расположенного по адресу: Ростовская область, г. Новочеркасск, ул. Декабристов, 141 (местоположение: Ростовская область, г. Новочеркасск, ул. Александровская, 141/28, ул. Орджоникидзе, литеры А, а1, а3), состоящего на государственной охране в соответствии с решением Малого Совета Ростовского областного Совета народных депутатов от 17.12.1992 № 325 «О принятии на государственную охрану памятников истории и культуры Ростовской области»


Объект культурного наследия регионального значения «Жилой особняк. Эkleктика.» (уточненное наименование: «Жилой дом П.П. Картушина») расположен по адресу: Ростовская область, г. Новочеркасск, ул. Декабристов, 141 (местоположение: Ростовская область, г. Новочеркасск, ул. Александровская, 141/28, ул. Орджоникидзе, литеры А, а1, а3), состоит на государственной охране в соответствии с решением Малого Совета Ростовского областного Совета народных депутатов от 17.12.1992 № 325 (далее – объект культурного наследия).

Обозначение (номер) характерной точки	Координаты характерных точек во Всемирной геодезической системе координат (WGS-84)		Координаты характерных точек в местной системе координат (МСК)	
	Северной широты	Восточной долготы	X	Y
Точка 1	47°24'18.00	40°05'44.65	441694.51	2233113.04
Точка 2	47°24'18.60	40°05'44.19	441713.25	2233103.75
Точка 3	47°24'18.87	40°05'44.96	441721.48	2233120.02
Точка 4	47°24'18.52	40°05'45.23	441710.34	2233125.42
Точка 5	47°24'18.47	40°05'45.10	441708.95	2233122.65
Точка 6	47°24'18.22	40°05'45.28	441701.15	2233126.51

2. Схема границ территории объекта культурного наследия



Условные обозначения:



– объект культурного наследия;




– границы территории объекта культурного наследия;

1 – 6

– характерные точки границ территории объекта культурного наследия.

Председатель комитета
по охране объектов культурного
наследия Ростовской области



И.В. Грунский