



КОМИТЕТ ПО ОХРАНЕ ОБЪЕКТОВ КУЛЬТУРНОГО НАСЛЕДИЯ РОСТОВСКОЙ ОБЛАСТИ

ПОСТАНОВЛЕНИЕ

от 15.11.2019 № 20/01-01/1293

г. Ростов-на-Дону

Об утверждении границ территории объекта культурного наследия регионального значения «Жилое здание. Классический стиль»

В соответствии со статьей 3¹ Федерального закона от 25.06.2002 № 73-ФЗ «Об объектах культурного наследия (памятниках истории и культуры) народов Российской Федерации», на основании проекта границ территории объекта культурного наследия регионального значения «Жилое здание. Классический стиль» решения Малого Совета Ростовского областного Совета народных депутатов от 17.12.1992 № 325 «О принятии на государственную охрану памятников истории и культуры Ростовской области» комитет по охране объектов культурного наследия Ростовской области **п о с т а н о в л я е т**:


1. Утвердить границы территории объекта культурного наследия регионального значения «Жилое здание. Классический стиль» расположенного по адресу: Ростовская область, г. Новочеркасск, пр. Ермака, 55 (местоположение: Ростовская область, г. Новочеркасск, пр. Ермака, 57/58, ул. Комитетская, литер А), состоящего на государственной охране в соответствии с решением Малого Совета Ростовского областного Совета народных депутатов от 17.12.1992 № 325, согласно приложению.

2. Определить, что деятельность в границах территории объекта культурного наследия, указанного в пункте 1 настоящего постановления, осуществляется в соответствии с требованиями, предусмотренными статьями 5¹, 47³ Федерального закона от 25.06.2002 № 73-ФЗ.

3. Настоящее постановление вступает в силу со дня его официального опубликования.

4. Контроль за выполнением настоящего постановления возложить на заместителя председателя комитета по охране объектов культурного наследия Ростовской области – начальника отдела охраны объектов культурного наследия Коробову И.В.

Председатель комитета
по охране объектов культурного
наследия Ростовской области



И.В. Грунский

Приложение
к постановлению
комитета по охране объектов
культурного наследия
Ростовской области
от 15.11.2019 № 20/01-01/1293

ГРАНИЦЫ

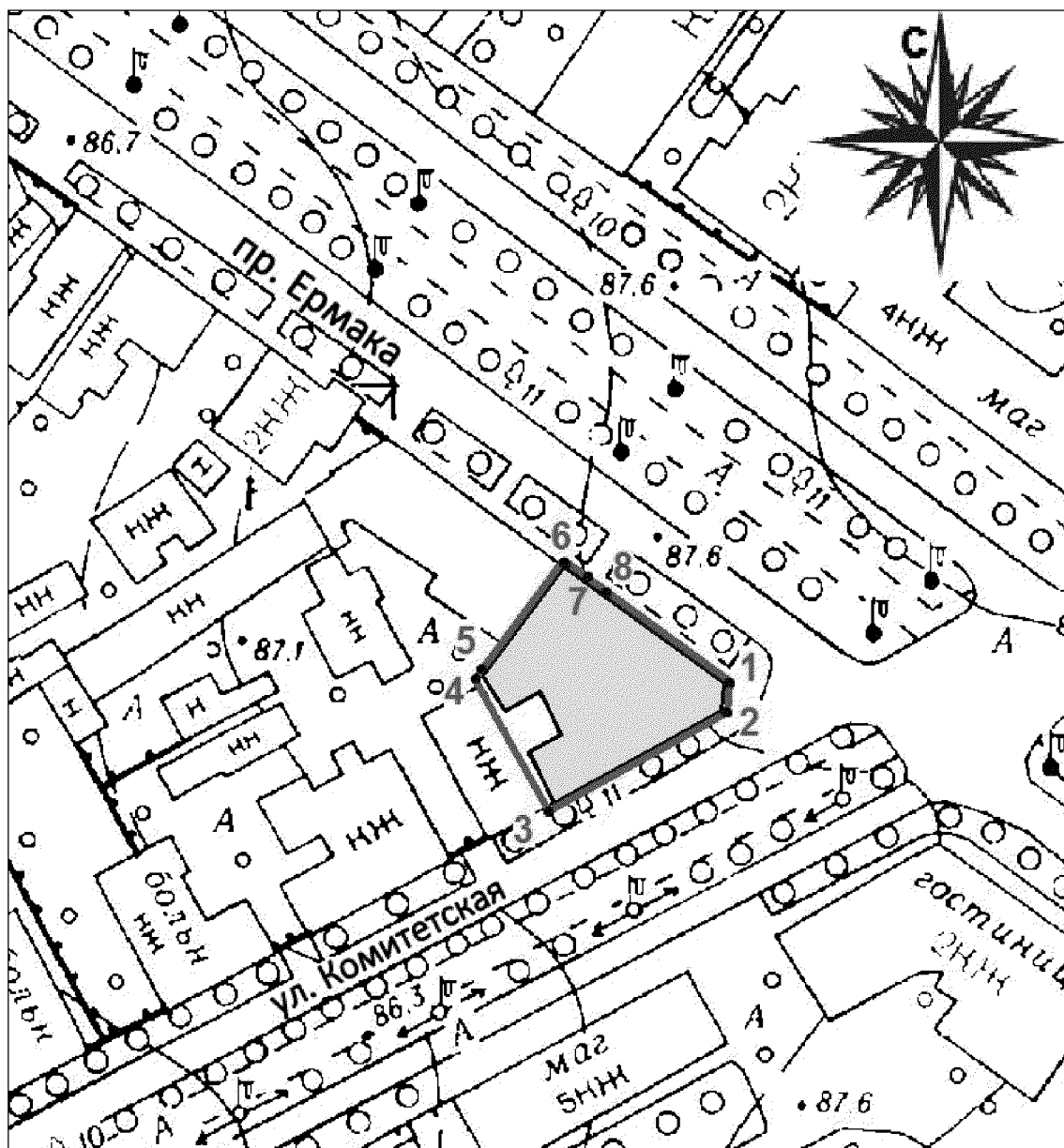
территории объекта культурного наследия регионального значения
«Жилое здание. Классический стиль», расположенного по адресу: Ростовская область,
г. Новочеркасск, пр. Ермака, 55 (местоположение: Ростовская область, г. Новочеркасск,
пр. Ермака, 57/58, ул. Комитетская, литер А), состоящего на государственной охране
в соответствии с решением Малого Совета Ростовского областного Совета народных
депутатов от 17.12.1992 № 325 «О принятии на государственную охрану памятников
истории и культуры Ростовской области»

1. Таблица координат характерных точек границ территории объекта культурного наследия регионального значения «Жилое здание. Классический стиль», расположенного по адресу: Ростовская область, г. Новочеркасск, пр. Ермака, 55 (местоположение: Ростовская область, г. Новочеркасск, пр. Ермака, 57/58, ул. Комитетская, литер А), состоящего на государственной охране в соответствии с решением Малого Совета Ростовского областного Совета народных депутатов от 17.12.1992 № 325 «О принятии на государственную охрану памятников истории и культуры Ростовской области»

Объект культурного наследия регионального значения «Жилое здание Классический стиль» расположен по адресу: Ростовская область, г. Новочеркасск пр. Ермака, 55 (местоположение: Ростовская область, г. Новочеркасск, пр. Ермака 57/58, ул. Комитетская, литер А), состоит на государственной охране в соответствии с решением Малого Совета Ростовского областного Совета народных депутатов от 17.12.1992 № 325 (далее – объект культурного наследия).

Обозначение (номер) характерной точки	Координаты характерных точек во Всемирной геодезической системе координат (WGS-84)		Координаты характерных точек в местной системе координат (МСК)	
	Северной широты	Восточной долготы	X	Y
Точка 1	47°24'57.89	40°06'18.83	442918.45	2233843.71
Точка 2	47°24'57.67	40°06'18.81	442911.54	2233843.19
Точка 3	47°24'57.29	40°06'17.72	442900.01	2233820.25
Точка 4	47°24'57.84	40°06'17.28	442917.31	2233811.18
Точка 5	47°24'57.87	40°06'17.31	442918.05	2233811.75
Точка 6	47°24'58.37	40°06'17.87	442933.52	2233823.82
Точка 7	47°24'58.36	40°06'17.91	442932.95	2233824.57
Точка 8	47°24'58.29	40°06'18.04	442930.95	2233827.22

2. Схема границ территории объекта культурного наследия



Условные обозначения:



– объект культурного наследия;




– границы территории объекта культурного наследия;

1 – 8

– характерные точки границ территории объекта культурного наследия.

Председатель комитета
по охране объектов культурного
наследия Ростовской области



И.В. Грунский