



КОМИТЕТ ПО ОХРАНЕ ОБЪЕКТОВ КУЛЬТУРНОГО НАСЛЕДИЯ РОСТОВСКОЙ ОБЛАСТИ

ПОСТАНОВЛЕНИЕ

от 19.11.2019 № 20/01-01/1392

г. Ростов-на-Дону

Об утверждении границ территории выявленного объекта культурного наследия «Административное здание (образцовый проект)» (уточненное наименование: «Здание Правления станицы Новочеркасской, 1905 г., арх. С.И. Болдырев»)

В соответствии со статьей 3¹ Федерального закона от 25.06.2002 № 73-ФЗ «Об объектах культурного наследия (памятниках истории и культуры) народов Российской Федерации», на основании проекта границ территории выявленного объекта культурного наследия «Административное здание (образцовый проект)» (уточненное наименование: «Здание Правления станицы Новочеркасской, 1905 г., арх. С.И. Болдырев»), приказа государственного учреждения «Областная инспекция по охране и эксплуатации памятников истории и культуры» от 31.12.2002 № 124 «Об утверждении списка выявленных объектов культурного наследия» комитет по охране объектов культурного наследия Ростовской области **п о с т а н о в л я е т**:


1. Утвердить границы территории выявленного объекта культурного наследия «Административное здание (образцовый проект)» (уточненное наименование: «Здание Правления станицы Новочеркасской, 1905 г., арх. С.И. Болдырев»), расположенного по адресу: Ростовская область, г. Новочеркасск, ул. Московская, 70 (местоположение: Ростовская область, г. Новочеркасск, ул. Московская, 70/2, пл. Троицкая, литер А), состоящего на государственной охране в соответствии с приказом государственного учреждения «Областная инспекция по охране и эксплуатации памятников истории и культуры» от 31.12.2002 № 124, согласно приложению.

2. Определить, что деятельность в границах территории объекта культурного наследия, указанного в пункте 1 настоящего постановления, осуществляется в соответствии с требованиями, предусмотренными статьями 5¹, 47³ Федерального закона от 25.06.2002 № 73-ФЗ.

3. Настоящее постановление вступает в силу со дня его официального опубликования.

4. Контроль за выполнением настоящего постановления возложить на заместителя председателя комитета по охране объектов культурного наследия Ростовской области – начальника отдела охраны объектов культурного наследия Коровову И.В.

Председатель комитета
по охране объектов культурного
наследия Ростовской области



И.В. Грунский

Приложение
к постановлению
комитета по охране объектов
культурного наследия
Ростовской области
от 19.11.2019 № 20/01-01/1392

ГРАНИЦЫ

территории выявленного объекта культурного наследия «Административное здание (образцовый проект)» (уточненное наименование: «Здание Правления станицы Новочеркасской, 1905 г., арх. С.И. Болдырев»), расположенного по адресу: Ростовская область, г. Новочеркасск, ул. Московская, 70 (местоположение: Ростовская область, г. Новочеркасск, ул. Московская, 70/2, пл. Троицкая, литер А), состоящего на государственной охране в соответствии с приказом государственного учреждения «Областная инспекция по охране и эксплуатации памятников истории и культуры» от 31.12.2002 № 124 «Об утверждении списка выявленных объектов культурного наследия»

1. Таблица координат характерных точек границ территории выявленного объекта культурного наследия «Административное здание (образцовый проект)» (уточненное наименование: «Здание Правления станицы Новочеркасской, 1905 г., арх. С.И. Болдырев»), расположенного по адресу: Ростовская область, г. Новочеркасск, ул. Московская, 70 (местоположение: Ростовская область, г. Новочеркасск, ул. Московская, 70/2, пл. Троицкая, литер А), состоящего на государственной охране в соответствии с приказом государственного учреждения «Областная инспекция по охране и эксплуатации памятников истории и культуры» от 31.12.2002 № 124 «Об утверждении списка выявленных объектов культурного наследия»

Выявленный объект культурного наследия «Административное здание (образцовый проект)» (уточненное наименование: «Здание Правления станицы Новочеркасской, 1905 г., арх. С.И. Болдырев») расположен по адресу: Ростовская область, г. Новочеркасск, ул. Московская, 70 (местоположение: Ростовская область, г. Новочеркасск, ул. Московская, 70/2, пл. Троицкая, литер А), состоит на государственной охране в соответствии с приказом государственного учреждения «Областная инспекция по охране и эксплуатации памятников истории и культуры» от 31.12.2002 № 124 (далее – объект культурного наследия).



Обозначение (номер) характерной точки	Координаты характерных точек во Всемирной геодезической системе координат (WGS-84)		Координаты характерных точек в местной системе координат (МСК)	
	Северной широты	Восточной долготы	X	Y
Точка 1	47°25'15.81	40°05'37.57	443481.55	2232985.16

Точка 2	47°25'15.75	40°05'36.95	443479.76	2232972.19
Точка 3	47°25'15.66	40°05'36.87	443477.04	2232970.37
Точка 4	47°25'15.50	40°05'36.88	443472.08	2232970.48
Точка 5	47°25'15.50	40°05'36.98	443472.15	2232972.63
Точка 6	47°25'15.19	40°05'36.99	443462.47	2232972.78
Точка 7	47°25'15.17	40°05'36.32	443462.11	2232958.75
Точка 8	47°25'16.11	40°05'36.29	443491.19	2232958.45
Точка 9	47°25'16.20	40°05'37.52	443493.61	2232984.19

2. Схема границ территории объекта культурного наследия



Условные обозначения:

-  – объект культурного наследия;
-  – границы территории объекта культурного наследия;
- 1 – 9** – характерные точки границ территории объекта культурного наследия.

Председатель комитета
по охране объектов культурного
наследия Ростовской области



И.В. Грунский