



КОМИТЕТ ПО ОХРАНЕ ОБЪЕКТОВ КУЛЬТУРНОГО НАСЛЕДИЯ РОСТОВСКОЙ ОБЛАСТИ

ПОСТАНОВЛЕНИЕ

от 19.11.2019 № 20/01-01/1394

г. Ростов-на-Дону

Об утверждении границ территории объекта культурного наследия регионального значения «Жилой особняк. Эклектика.» (уточненное наименование: «Жилой дом Л.П. Буровина, 1950-е гг.»)

В соответствии со статьей 3¹ Федерального закона от 25.06.2002 № 73-ФЗ «Об объектах культурного наследия (памятниках истории и культуры) народов Российской Федерации», на основании проекта границ территории объекта культурного наследия регионального значения «Жилой особняк. Эклектика.» (уточненное наименование: «Жилой дом Л.П. Буровина, 1950-е гг.»), решения Малого Совета Ростовского областного Совета народных депутатов от 17.12.1992 № 325 «О принятии на государственную охрану памятников истории и культуры Ростовской области» комитет по охране объектов культурного наследия Ростовской области **п о с т а н о в л я е т**:


1. Утвердить границы территории объекта культурного наследия регионального значения «Жилой особняк. Эклектика.» (уточненное наименование: «Жилой дом Л.П. Буровина, 1950-е гг.»), расположенного по адресу: Ростовская область, г. Новочеркасск, ул. Комитетская, 33 (местоположение: Ростовская область, г. Новочеркасск, ул. Комитетская, 33/59, ул. Грекова, литеры А, А1, А2, А3), состоящего на государственной охране в соответствии с решением Малого Совета Ростовского областного Совета народных депутатов от 17.12.1992 № 325, согласно приложению.

2. Определить, что деятельность в границах территории объекта культурного наследия, указанного в пункте 1 настоящего постановления, осуществляется в соответствии с требованиями, предусмотренными статьями 5¹, 47³ Федерального закона от 25.06.2002 № 73-ФЗ.

3. Настоящее постановление вступает в силу со дня его официального опубликования.

4. Контроль за выполнением настоящего постановления возложить на заместителя председателя комитета по охране объектов культурного наследия Ростовской области – начальника отдела охраны объектов культурного наследия Коровову И.В.

Председатель комитета
по охране объектов культурного
наследия Ростовской области



И.В. Грунский

Приложение
к постановлению
комитета по охране объектов
культурного наследия
Ростовской области
от 19.11.2019 № 20/01-01/1394

ГРАНИЦЫ

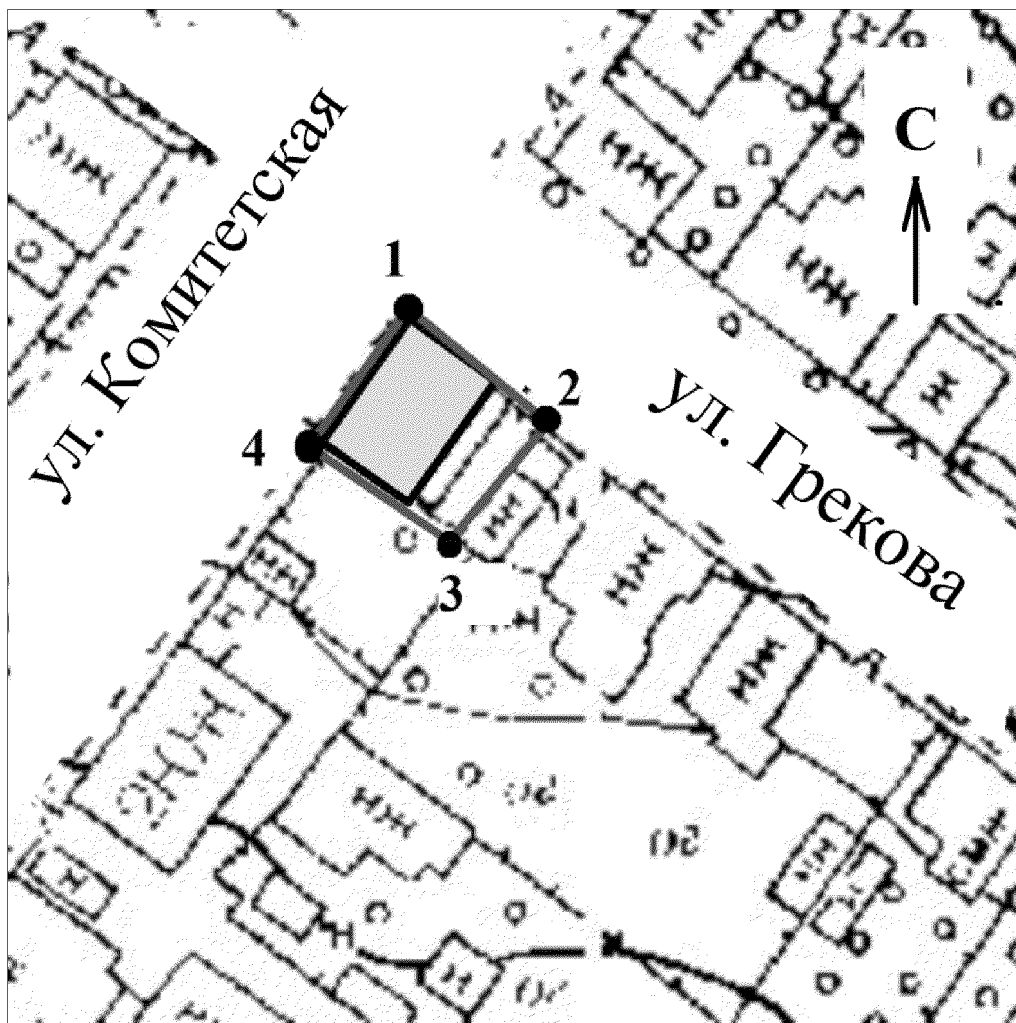
территории объекта культурного наследия регионального значения «Жилой особняк. Эклектика.» (уточненное наименование: «Жилой дом Л.П. Буровина, 1950-е гг.»), расположенного по адресу: Ростовская область, г. Новочеркасск, ул. Комитетская, 33 (местоположение: Ростовская область, г. Новочеркасск, ул. Комитетская, 33/59, ул. Грекова, литеры А, А1, А2, А3), состоящего на государственной охране в соответствии с решением Малого Совета Ростовского областного Совета народных депутатов от 17.12.1992 № 325 «О принятии на государственную охрану памятников истории и культуры Ростовской области»

1. Таблица координат характерных точек границ территории объекта культурного наследия регионального значения «Жилой особняк. Эклектика.» (уточненное наименование: «Жилой дом Л.П. Буровина, 1950-е гг.»), расположенного по адресу: Ростовская область, г. Новочеркасск, ул. Комитетская, 33 (местоположение: Ростовская область, г. Новочеркасск, ул. Комитетская, 33/59, ул. Грекова, литеры А, А1, А2, А3), состоящего на государственной охране в соответствии с решением Малого Совета Ростовского областного Совета народных депутатов от 17.12.1992 № 325 «О принятии на государственную охрану памятников истории и культуры Ростовской области»



Объект культурного наследия регионального значения «Жилой особняк. Эклектика.» (уточненное наименование: «Жилой дом Л.П. Буровина, 1950-е гг.») расположен по адресу: Ростовская область, г. Новочеркасск, ул. Комитетская, 33 (местоположение: Ростовская область, г. Новочеркасск, ул. Комитетская, 33/59, ул. Грекова, литеры А, А1, А2, А3), состоит на государственной охране в соответствии с решением Малого Совета Ростовского областного Совета народных депутатов от 17.12.1992 № 325 (далее – объект культурного наследия).

Обозначение (номер) характерной точки	Координаты характерных точек во Всемирной геодезической системе координат (WGS-84)		Координаты характерных точек в местной системе координат (МСК)	
	Северной широты	Восточной долготы	X	Y
Точка 1	47°25'09.19	40°06'34.83	443263.66	2234183.08
Точка 2	47°25'08.87	40°06'35.48	443253.52	2234196.48
Точка 3	47°25'08.55	40°06'35.10	443243.62	2234188.33
Точка 4	47°25'08.86	40°06'34.47	443253.43	2234175.35


2. Схема границ территории объекта культурного наследия



Условные обозначения:

-  – объект культурного наследия;
-  – границы территории объекта культурного наследия;
- 1 – 4** – характерные точки границ территории объекта культурного наследия.

Председатель комитета
по охране объектов культурного
наследия Ростовской области



И.В. Грунский