



КОМИТЕТ ПО ОХРАНЕ ОБЪЕКТОВ КУЛЬТУРНОГО НАСЛЕДИЯ РОСТОВСКОЙ ОБЛАСТИ

ПОСТАНОВЛЕНИЕ

от 19.11.2019 № 20/01-01/1396

г. Ростов-на-Дону

Об утверждении границ территории объекта культурного наследия регионального значения «Дом, в котором родился Н.Н. Дубовской, академик живописи»

В соответствии со статьей 3¹ Федерального закона от 25.06.2002 № 73-ФЗ «Об объектах культурного наследия (памятниках истории и культуры) народов Российской Федерации», на основании проекта границ территории объекта культурного наследия регионального значения «Дом, в котором родился Н.Н. Дубовской, академик живописи», решения Малого Совета Ростовского областного Совета народных депутатов от 17.12.1992 № 325 «О принятии на государственную охрану памятников истории и культуры Ростовской области» комитет по охране объектов культурного наследия Ростовской области **п о с т а н о в л я е т**:


1. Утвердить границы территории объекта культурного наследия регионального значения «Дом, в котором родился Н.Н. Дубовской, академик живописи», расположенного по адресу: Ростовская область, г. Новочеркасск, ул. Фрунзе, 52 (местоположение: Ростовская область, г. Новочеркасск, ул. Фрунзе, 52, литеры А, А1, А2, а2), состоящего на государственной охране в соответствии с решением Малого Совета Ростовского областного Совета народных депутатов от 17.12.1992 № 325, согласно приложению.

2. Определить, что деятельность в границах территории объекта культурного наследия, указанного в пункте 1 настоящего постановления, осуществляется в соответствии с требованиями, предусмотренными статьями 5¹, 47³ Федерального закона от 25.06.2002 № 73-ФЗ.

3. Настоящее постановление вступает в силу со дня его официального опубликования.

4. Контроль за выполнением настоящего постановления возложить на заместителя председателя комитета по охране объектов культурного наследия Ростовской области – начальника отдела охраны объектов культурного наследия Коробову И.В.

Председатель комитета
по охране объектов культурного
наследия Ростовской области



И.В. Грунский

Приложение
к постановлению
комитета по охране объектов
культурного наследия
Ростовской области
от 19.11.2019 № 20/01-01/1396

ГРАНИЦЫ

территории объекта культурного наследия регионального значения «Дом, в котором родился Н.Н. Дубовской, академик живописи», расположенного по адресу: Ростовская область, г. Новочеркасск, ул. Фрунзе, 52 (местоположение: Ростовская область, г. Новочеркасск, ул. Фрунзе, 52, литеры А, А1, А2, а2), состоящего на государственной охране в соответствии с решением Малого Совета Ростовского областного Совета народных депутатов от 17.12.1992 № 325 «О принятии на государственную охрану памятников истории и культуры Ростовской области»

1. Таблица координат характерных точек границ территории объекта культурного наследия регионального значения «Дом, в котором родился Н.Н. Дубовской, академик живописи», расположенного по адресу: Ростовская область, г. Новочеркасск, ул. Фрунзе, 52 (местоположение: Ростовская область, г. Новочеркасск, ул. Фрунзе, 52, литеры А, А1, А2, а2), состоящего на государственной охране в соответствии с решением Малого Совета Ростовского областного Совета народных депутатов от 17.12.1992 № 325 «О принятии на государственную охрану памятников истории и культуры Ростовской области»



Объект культурного наследия регионального значения «Дом, в котором родился Н.Н. Дубовской, академик живописи» расположен по адресу: Ростовская область, г. Новочеркасск, ул. Фрунзе, 52 (местоположение: Ростовская область, г. Новочеркасск, ул. Фрунзе, 52, литеры А, А1, А2, а2), состоит на государственной охране в соответствии с решением Малого Совета Ростовского областного Совета народных депутатов от 17.12.1992 № 325 (далее – объект культурного наследия).

Обозначение (номер) характерной точки	Координаты характерных точек во Всемирной геодезической системе координат (WGS-84)		Координаты характерных точек в местной системе координат (МСК)	
	Северной широты	Восточной долготы	X	Y
Точка 1	47°25'05.11	40°06'33.60	443137.81	2234155.70
Точка 2	47°25'05.21	40°06'33.39	443141.11	2234151.50
Точка 3	47°25'05.65	40°06'33.85	443154.38	2234161.31
Точка 4	47°25'05.28	40°06'34.60	443142.81	2234176.89
Точка 5	47°25'05.07	40°06'34.37	443136.29	2234171.92
Точка 6	47°25'04.98	40°06'34.53	443133.73	2234175.20
Точка 7	47°25'04.76	40°06'34.29	443126.91	2234170.04
Точка 8	47°25'04.90	40°06'34.01	443131.19	2234164.41

2. Схема границ территории объекта культурного наследия



Условные обозначения:

-  – объект культурного наследия;
-  – границы территории объекта культурного наследия;
- 1 – 8** – характерные точки границ территории объекта культурного наследия.

Председатель комитета
по охране объектов культурного
наследия Ростовской области



И.В. Грунский