



КОМИТЕТ ПО ОХРАНЕ ОБЪЕКТОВ КУЛЬТУРНОГО НАСЛЕДИЯ РОСТОВСКОЙ ОБЛАСТИ

ПОСТАНОВЛЕНИЕ

от 19.11.2019 № 20/01-01/1389

г. Ростов-на-Дону

Об утверждении границ территории объекта культурного наследия регионального значения «Жилой особняк. Эклектика.»

В соответствии со статьей 3¹ Федерального закона от 25.06.2002 № 73-ФЗ «Об объектах культурного наследия (памятниках истории и культуры) народов Российской Федерации», на основании проекта границ территории объекта культурного наследия регионального значения «Жилой особняк. Эклектика.», решения Малого Совета Ростовского областного Совета народных депутатов от 17.12.1992 № 325 «О принятии на государственную охрану памятников истории и культуры Ростовской области» комитет по охране объектов культурного наследия Ростовской области **п о с т а н о в л я е т**:


1. Утвердить границы территории объекта культурного наследия регионального значения «Жилой особняк. Эклектика.», расположенного по адресу: Ростовская область, г. Новочеркасск, ул. Просвещения, 191 (местоположение: Ростовская область, г. Новочеркасск, ул. Просвещения, 191, литер А), состоящего на государственной охране в соответствии с решением Малого Совета Ростовского областного Совета народных депутатов от 17.12.1992 № 325, согласно приложению.

2. Определить, что деятельность в границах территории объекта культурного наследия, указанного в пункте 1 настоящего постановления, осуществляется в соответствии с требованиями, предусмотренными статьями 5¹, 47³ Федерального закона от 25.06.2002 № 73-ФЗ.

3. Настоящее постановление вступает в силу со дня его официального опубликования.

4. Контроль за выполнением настоящего постановления возложить на заместителя председателя комитета по охране объектов культурного наследия Ростовской области – начальника отдела охраны объектов культурного наследия Коробову И.В.

Председатель комитета
по охране объектов культурного
наследия Ростовской области



И.В. Грунский

Приложение
к постановлению
комитета по охране объектов
культурного наследия
Ростовской области
от 19.11.2019 № 20/01-01/1389

ГРАНИЦЫ

территории объекта культурного наследия регионального значения
«Жилой особняк. Эклектика.», расположенного по адресу: Ростовская область,
г. Новочеркасск, ул. Просвещения, 191 (местоположение: Ростовская область,
г. Новочеркасск, ул. Просвещения, 191, литер А), состоящего на государственной
охране в соответствии с решением Малого Совета Ростовского областного Совета
народных депутатов от 17.12.1992 № 325 «О принятии на государственную охрану
памятников истории и культуры Ростовской области»

1. Таблица координат характерных точек границ территории
объекта культурного наследия регионального значения «Жилой особняк. Эклектика.»,
расположенного по адресу: Ростовская область, г. Новочеркасск, ул. Просвещения,
191 (местоположение: Ростовская область, г. Новочеркасск, ул. Просвещения, 191,
литер А), состоящего на государственной охране в соответствии с решением Малого
Совета Ростовского областного Совета народных депутатов от 17.12.1992 № 325
«О принятии на государственную охрану памятников истории и культуры
Ростовской области»

Объект культурного наследия регионального значения «Жилой особняк. Эклектика.» расположен по адресу: Ростовская область, г. Новочеркасск, ул. Просвещения, 191 (местоположение: Ростовская область, г. Новочеркасск, ул. Просвещения, 191, литер А), состоит на государственной охране в соответствии с решением Малого Совета Ростовского областного Совета народных депутатов от 17.12.1992 № 325 (далее – объект культурного наследия).



Обозначение (номер) характерной точки	Координаты характерных точек во Всемирной геодезической системе координат (WGS-84)		Координаты характерных точек в местной системе координат (МСК)	
	Северной широты	Восточной долготы	X	Y
Точка 1	47°24'46.53	40°04'40.37	442591.18	2231775.74
Точка 2	47°24'46.54	40°04'40.36	442591.62	2231775.51
Точка 3	47°24'46.72	40°04'40.88	442596.92	2231786.40
Точка 4	47°24'46.70	40°04'40.90	442596.15	2231786.82
Точка 5	47°24'46.74	40°04'41.02	442597.60	2231789.45

Точка 6	47°24'46.00	40°04'41.61	442574.53	2231801.45
Точка 7	47°24'45.86	40°04'41.22	442570.20	2231793.26
Точка 8	47°24'45.99	40°04'41.11	442574.44	2231791.00
Точка 9	47°24'45.90	40°04'40.87	442571.64	2231785.84
Точка 10	47°24'46.03	40°04'40.76	442575.71	2231783.74


2. Схема границ территории объекта культурного наследия



Условные обозначения:

-  – объект культурного наследия;
-  – границы территории объекта культурного наследия;
- 1 – 10** – характерные точки границ территории объекта культурного наследия.

Председатель комитета
по охране объектов культурного
наследия Ростовской области



И.В. Грунский