



КОМИТЕТ ПО ОХРАНЕ ОБЪЕКТОВ КУЛЬТУРНОГО НАСЛЕДИЯ РОСТОВСКОЙ ОБЛАСТИ

ПОСТАНОВЛЕНИЕ

от 19.11.2019 № 20/01-01/1391

г. Ростов-на-Дону

Об утверждении границ территории объекта культурного наследия регионального значения «Жилой дом. Эклектика.» (уточненное наименование: «Жилые дома С.М. Макарова»)

В соответствии со статьей 3¹ Федерального закона от 25.06.2002 № 73-ФЗ «Об объектах культурного наследия (памятниках истории и культуры) народов Российской Федерации», на основании проекта границ территории объекта культурного наследия регионального значения «Жилой дом. Эклектика.» (уточненное наименование: «Жилые дома С.М. Макарова»), решения Малого Совета Ростовского областного Совета народных депутатов от 17.12.1992 № 325 «О принятии на государственную охрану памятников истории и культуры Ростовской области» комитет по охране объектов культурного наследия Ростовской области **п о с т а н о в л я е т :**


1. Утвердить границы территории объекта культурного наследия регионального значения «Жилой дом. Эклектика.» (уточненное наименование: «Жилые дома С.М. Макарова»), расположенного по адресу: Ростовская область, г. Новочеркасск, ул. Просвещения, 104 (местоположение: Ростовская область, г. Новочеркасск, ул. Просвещения, 104, литеры А, А1 и Г, Г1, Г2, Г3), состоящего на государственной охране в соответствии с решением Малого Совета Ростовского областного Совета народных депутатов от 17.12.1992 № 325, согласно приложению.

2. Определить, что деятельность в границах территории объекта культурного наследия, указанного в пункте 1 настоящего постановления, осуществляется в соответствии с требованиями, предусмотренными статьями 5¹, 47³ Федерального закона от 25.06.2002 № 73-ФЗ.

3. Настоящее постановление вступает в силу со дня его официального опубликования.

4. Контроль за выполнением настоящего постановления возложить на заместителя председателя комитета по охране объектов культурного наследия Ростовской области – начальника отдела охраны объектов культурного наследия Коровову И.В.

Председатель комитета
по охране объектов культурного
наследия Ростовской области



И.В. Грунский

Приложение
к постановлению
комитета по охране объектов
культурного наследия
Ростовской области
от 19.11.2019 № 20/01-01/1391

ГРАНИЦЫ

территории объекта культурного наследия регионального значения
«Жилой дом. Эклектика.» (уточненное наименование: «Жилые дома
С.М. Макарова»), расположенного по адресу: Ростовская область, г. Новочеркасск,
ул. Просвещения, 104 (местоположение: Ростовская область, г. Новочеркасск,
ул. Просвещения, 104, литеры А, А1 и Г, Г1, Г2, Г3), состоящего на государственной
охране в соответствии с решением Малого Совета Ростовского областного Совета
народных депутатов от 17.12.1992 № 325 «О принятии на государственную охрану
памятников истории и культуры Ростовской области»

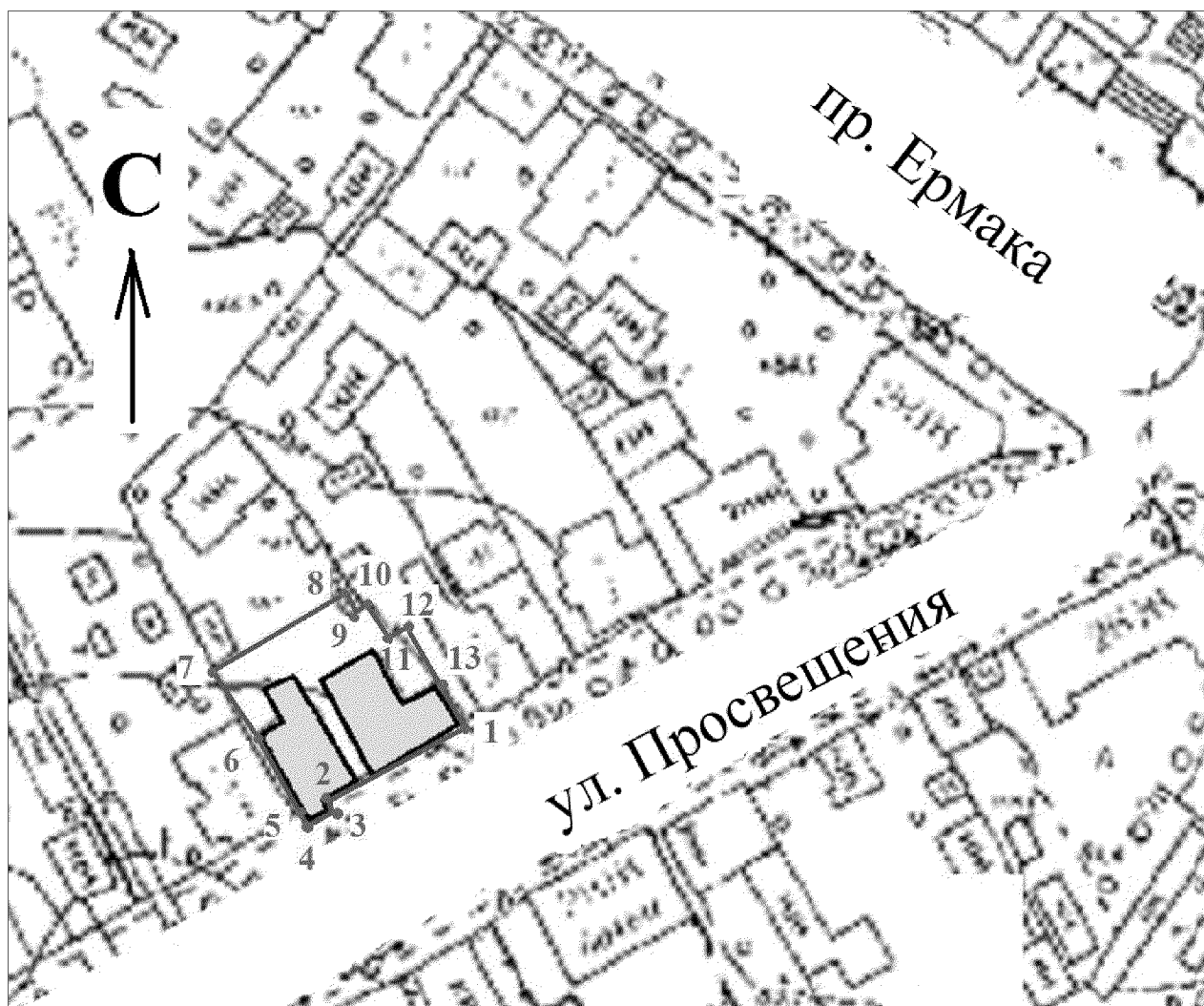
1. Таблица координат характерных точек границ территории
объекта культурного наследия регионального значения «Жилой дом. Эклектика.»
(уточненное наименование: «Жилые дома С.М. Макарова»), расположенного
по адресу: Ростовская область, г. Новочеркасск, ул. Просвещения, 104
(местоположение: Ростовская область, г. Новочеркасск, ул. Просвещения, 104, литеры
А, А1 и Г, Г1, Г2, Г3), состоящего на государственной охране в соответствии
с решением Малого Совета Ростовского областного Совета народных депутатов
от 17.12.1992 № 325 «О принятии на государственную охрану памятников истории
и культуры Ростовской области»

Объект культурного наследия регионального значения «Жилой дом. Эклектика.»
(уточненное наименование: «Жилые дома С.М. Макарова») расположен по адресу:
Ростовская область, г. Новочеркасск, ул. Просвещения, 104 (местоположение:
Ростовская область, г. Новочеркасск, ул. Просвещения, 104, литеры А, А1 и Г, Г1, Г2,
Г3), состоит на государственной охране в соответствии с решением Малого Совета
Ростовского областного Совета народных депутатов от 17.12.1992 № 325 (далее –
объект культурного наследия).



Обозначение (номер) характерной точки	Координаты характерных точек во Всемирной геодезической системе координат (WGS-84)		Координаты характерных точек в местной системе координат (МСК)	
	Северной широты	Восточной долготы	X	Y
Точка 1	47°25'10.21	40°05'45.91	443306.75	2233158.05
Точка 2	47°25'09.74	40°05'44.66	443292.38	2233131.50
Точка 3	47°25'09.71	40°05'44.68	443291.42	2233132.04

Точка 4	47°25'09.66	40°05'44.55	443289.96	2233129.32
Точка 5	47°25'09.69	40°05'44.53	443290.94	2233128.82
Точка 6	47°25'10.19	40°05'44.13	443306.35	2233120.68
Точка 7	47°25'10.69	40°05'43.64	443321.92	2233110.59
Точка 8	47°25'11.09	40°05'44.77	443334.11	2233134.42
Точка 9	47°25'10.84	40°05'44.98	443326.35	2233138.58
Точка 10	47°25'10.90	40°05'45.13	443328.03	2233141.85
Точка 11	47°25'10.69	40°05'45.31	443321.58	2233145.45
Точка 12	47°25'10.75	40°05'45.46	443323.48	2233148.77
Точка 13	47°25'10.46	40°05'45.71	443314.38	2233153.80


2. Схема границ территории объекта культурного наследия



Условные обозначения:

-  – объект культурного наследия;
-  – границы территории объекта культурного наследия;
- 1 – 13** – характерные точки границ территории объекта культурного наследия.

Председатель комитета
по охране объектов культурного
наследия Ростовской области



И.В. Грунский