



КОМИТЕТ ПО ОХРАНЕ ОБЪЕКТОВ КУЛЬТУРНОГО НАСЛЕДИЯ РОСТОВСКОЙ ОБЛАСТИ

ПОСТАНОВЛЕНИЕ

от 19.11.2019 № 20/01-01/1387

г. Ростов-на-Дону

Об утверждении границ территории объекта культурного наследия регионального значения «Жилой особняк. Эклектика.»

В соответствии со статьей 3¹ Федерального закона от 25.06.2002 № 73-ФЗ «Об объектах культурного наследия (памятниках истории и культуры) народов Российской Федерации», на основании проекта границ территории объекта культурного наследия регионального значения «Жилой особняк. Эклектика.», решения Малого Совета Ростовского областного Совета народных депутатов от 17.12.1992 № 325 «О принятии на государственную охрану памятников истории и культуры Ростовской области» комитет по охране объектов культурного наследия Ростовской области **п о с т а н о в л я е т**:


1. Утвердить границы территории объекта культурного наследия регионального значения «Жилой особняк. Эклектика.», расположенного по адресу: Ростовская область, г. Новочеркасск, ул. Бакунина, 62 (местоположение: Ростовская область, г. Новочеркасск, ул. Бакунина, 62, литер А), состоящего на государственной охране в соответствии с решением Малого Совета Ростовского областного Совета народных депутатов от 17.12.1992 № 325, согласно приложению.

2. Определить, что деятельность в границах территории объекта культурного наследия, указанного в пункте 1 настоящего постановления, осуществляется в соответствии с требованиями, предусмотренными статьями 5¹, 47³ Федерального закона от 25.06.2002 № 73-ФЗ.

3. Настоящее постановление вступает в силу со дня его официального опубликования.

4. Контроль за выполнением настоящего постановления возложить на заместителя председателя комитета по охране объектов культурного наследия Ростовской области – начальника отдела охраны объектов культурного наследия Коробову И.В.

Председатель комитета
по охране объектов культурного
наследия Ростовской области



И.В. Грунский

Приложение
к постановлению
комитета по охране объектов
культурного наследия
Ростовской области
от 19.11.2019 № 20/01-01/1387

ГРАНИЦЫ

территории объекта культурного наследия регионального значения
«Жилой особняк. Эклектика.», расположенного по адресу: Ростовская область,
г. Новочеркасск, ул. Бакунина, 62 (местоположение: Ростовская область,
г. Новочеркасск, ул. Бакунина, 62, литер А), состоящего на государственной охране
в соответствии с решением Малого Совета Ростовского областного Совета народных
депутатов от 17.12.1992 № 325 «О принятии на государственную охрану памятников
истории и культуры Ростовской области»

1. Таблица координат характерных точек границ территории
объекта культурного наследия регионального значения «Жилой особняк. Эклектика.»,
расположенного по адресу: Ростовская область, г. Новочеркасск, ул. Бакунина, 62
(местоположение: Ростовская область, г. Новочеркасск, ул. Бакунина, 62, литер А),
состоящего на государственной охране в соответствии с решением Малого Совета
Ростовского областного Совета народных депутатов от 17.12.1992 № 325 «О принятии
на государственную охрану памятников истории и культуры Ростовской области»



Объект культурного наследия регионального значения «Жилой особняк.
Эклектика.» расположен по адресу: Ростовская область, г. Новочеркасск,
ул. Бакунина, 62 (местоположение: Ростовская область, г. Новочеркасск, ул. Бакунина,
62, литер А), состоит на государственной охране в соответствии с решением Малого
Совета Ростовского областного Совета народных депутатов от 17.12.1992 № 325
(далее – объект культурного наследия).

Обозначение (номер) характерной точки	Координаты характерных точек во Всемирной геодезической системе координат (WGS-84)		Координаты характерных точек в местной системе координат (МСК)	
	Северной широты	Восточной долготы	X	Y
Точка 1	47°24'46.21	40°04'50.26	442578.95	2231982.85
Точка 2	47°24'46.03	40°04'49.76	442573.41	2231972.26
Точка 3	47°24'46.43	40°04'49.45	442585.76	2231966.07
Точка 4	47°24'46.61	40°04'49.96	442591.29	2231976.66


2. Схема границ территории объекта культурного наследия



Условные обозначения:

-  – объект культурного наследия;
-  – границы территории объекта культурного наследия;
- 1 – 4** – характерные точки границ территории объекта культурного наследия.

Председатель комитета
по охране объектов культурного
наследия Ростовской области



И.В. Грунский