



КОМИТЕТ ПО ОХРАНЕ ОБЪЕКТОВ КУЛЬТУРНОГО НАСЛЕДИЯ РОСТОВСКОЙ ОБЛАСТИ

ПОСТАНОВЛЕНИЕ

от 19.11.2019 № 20/01-01/1365

г. Ростов-на-Дону

Об утверждении границ территории объекта культурного наследия регионального значения «Здание водоразборного бассейна городского водопровода.»

В соответствии со статьей 3¹ Федерального закона от 25.06.2002 № 73-ФЗ «Об объектах культурного наследия (памятниках истории и культуры) народов Российской Федерации», на основании проекта границ территории объекта культурного наследия регионального значения «Здание водоразборного бассейна городского водопровода.», решения Малого Совета Ростовского областного Совета народных депутатов от 17.12.1992 № 325 «О принятии на государственную охрану памятников истории и культуры Ростовской области» комитет по охране объектов культурного наследия Ростовской области **п о с т а н о в л я е т**:


1. Утвердить границы территории объекта культурного наследия регионального значения «Здание водоразборного бассейна городского водопровода.» расположенного по адресу: Ростовская область, г. Новочеркасск, Азовский рынок. (местоположение: Ростовская область, г. Новочеркасск, пр. Платовский, 77, литер БМ), состоящего на государственной охране в соответствии с решением Малого Совета Ростовского областного Совета народных депутатов от 17.12.1992 № 325, согласно приложению.

2. Определить, что деятельность в границах территории объекта культурного наследия, указанного в пункте 1 настоящего постановления, осуществляется в соответствии с требованиями, предусмотренными статьями 5¹, 47³ Федерального закона от 25.06.2002 № 73-ФЗ.

3. Настоящее постановление вступает в силу со дня его официального опубликования.

4. Контроль за выполнением настоящего постановления возложить на заместителя председателя комитета по охране объектов культурного наследия Ростовской области – начальника отдела охраны объектов культурного наследия Коробову И.В.

Председатель комитета
по охране объектов культурного
наследия Ростовской области



И.В. Грунский

Приложение
к постановлению
комитета по охране объектов
культурного наследия
Ростовской области
от 19.11.2019 № 20/01-01/1365

ГРАНИЦЫ

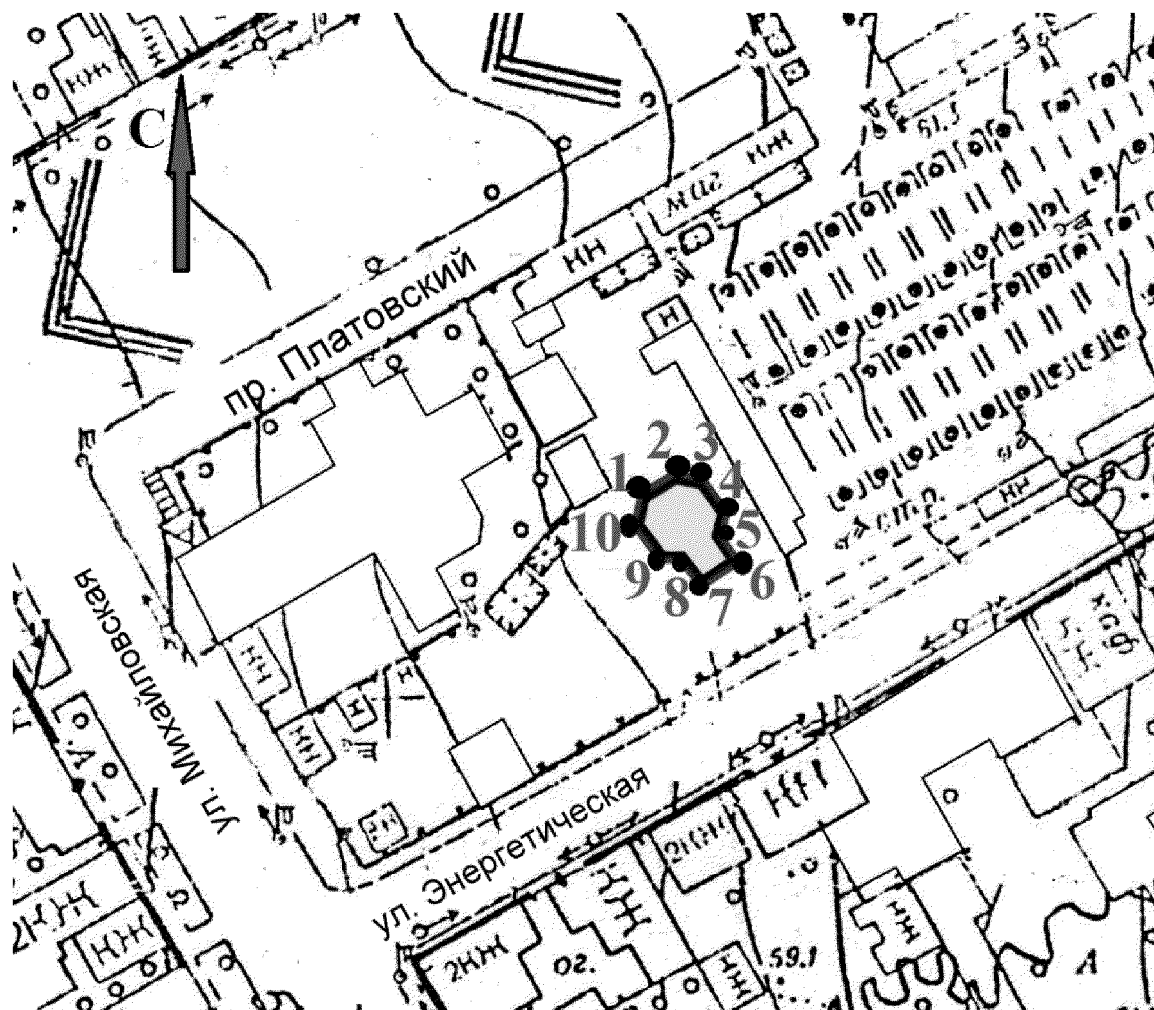
территории объекта культурного наследия регионального значения
«Здание водоразборного бассейна городского водопровода.», расположенного
по адресу: Ростовская область, г. Новочеркасск, Азовский рынок. (местоположение:
Ростовская область, г. Новочеркасск, пр. Платовский, 77, литер БМ), состоящего
на государственной охране в соответствии с решением Малого Совета Ростовского
областного Совета народных депутатов от 17.12.1992 № 325 «О принятии
на государственную охрану памятников истории и культуры Ростовской области»

1. Таблица координат характерных точек границ территории объекта
культурного наследия регионального значения «Здание водоразборного бассейна
городского водопровода.», расположенного по адресу: Ростовская область,
г. Новочеркасск, Азовский рынок. (местоположение: Ростовская область,
г. Новочеркасск, пр. Платовский, 77, литер БМ), состоящего на государственной
охране в соответствии с решением Малого Совета Ростовского областного Совета
народных депутатов от 17.12.1992 № 325 «О принятии на государственную охрану
памятников истории и культуры Ростовской области»

Объект культурного наследия регионального значения «Здание водоразборного бассейна городского водопровода.» расположен по адресу: Ростовская область, г. Новочеркасск, Азовский рынок. (местоположение: Ростовская область, г. Новочеркасск, пр. Платовский, 77, литер БМ), состоит на государственной охране в соответствии с решением Малого Совета Ростовского областного Совета народных депутатов от 17.12.1992 № 325 (далее – объект культурного наследия).


Обозначение (номер) характерной точки	Координаты характерных точек во Всемирной геодезической системе координат (WGS-84)		Координаты характерных точек в местной системе координат (МСК)	
	Северной широты	Восточной долготы	X	Y
Точка 1	47°24'21.37	40°05'21.48	441804.18	2232628.56
Точка 2	47°24'21.43	40°05'21.65	441805.89	2232632.06
Точка 3	47°24'21.40	40°05'21.76	441805.06	2232634.47
Точка 4	47°24'21.27	40°05'21.86	441801.11	2232636.40
Точка 5	47°24'21.19	40°05'21.82	441798.70	2232635.57
Точка 6	47°24'21.12	40°05'21.88	441796.30	2232636.77
Точка 7	47°24'21.06	40°05'21.71	441794.57	2232633.28
Точка 8	47°24'21.14	40°05'21.65	441796.99	2232632.07
Точка 9	47°24'21.16	40°05'21.54	441797.82	2232629.66
Точка 10	47°24'21.29	40°05'21.44	441801.77	2232627.73

2. Схема границ территории объекта культурного наследия



Условные обозначения:

 – объект культурного наследия;

 – границы территории объекта культурного наследия;

1 – 10 – характерные точки границ территории объекта культурного наследия.

Председатель комитета
по охране объектов культурного
наследия Ростовской области



И.В. Грунский