



КОМИТЕТ ПО ОХРАНЕ ОБЪЕКТОВ КУЛЬТУРНОГО НАСЛЕДИЯ РОСТОВСКОЙ ОБЛАСТИ

ПОСТАНОВЛЕНИЕ

от 19.11.2019 № 20/01-01/1362

г. Ростов-на-Дону

Об утверждении границ территории объекта культурного наследия регионального значения «Здание института благородных девиц, где училась Герой СССР Г.К. Петрова» (уточненное наименование: «Здание Мариинского Донского института»)

В соответствии со статьей 3¹ Федерального закона от 25.06.2002 № 73-ФЗ «Об объектах культурного наследия (памятниках истории и культуры) народов Российской Федерации», на основании проекта границ территории объекта культурного наследия регионального значения «Здание института благородных девиц, где училась Герой СССР Г.К. Петрова» (уточненное наименование: «Здание Мариинского Донского института»), решения Малого Совета Ростовского областного Совета народных депутатов от 17.12.1992 № 325 «О принятии на государственную охрану памятников истории и культуры Ростовской области» комитет по охране объектов культурного наследия Ростовской области **п о с т а н о в л я е т**:

1. Утвердить границы территории объекта культурного наследия регионального значения «Здание института благородных девиц, где училась Герой СССР Г.К. Петрова» (уточненное наименование: «Здание Мариинского Донского института»), расположенного по адресу: Ростовская область, г. Новочеркасск, ул. Пушкинская, 111 (местоположение: Ростовская область, г. Новочеркасск, ул. Пушкинская, 111, литеры А, А1), состоящего на государственной охране в соответствии с решением Малого Совета Ростовского областного Совета народных депутатов от 17.12.1992 № 325, согласно приложению.

2. Определить, что деятельность в границах территории объекта культурного наследия, указанного в пункте 1 настоящего постановления, осуществляется в соответствии с требованиями, предусмотренными статьями 5¹, 47³ Федерального закона от 25.06.2002 № 73-ФЗ.

3. Настоящее постановление вступает в силу со дня его официального опубликования.

4. Контроль за выполнением настоящего постановления возложить на заместителя председателя комитета по охране объектов культурного наследия Ростовской области – начальника отдела охраны объектов культурного наследия Коровову И.В.

Председатель комитета
по охране объектов культурного
наследия Ростовской области



И.В. Грунский

Приложение
к постановлению
комитета по охране объектов
культурного наследия
Ростовской области
от 19.11.2019 № 20/01-01/1362

ГРАНИЦЫ

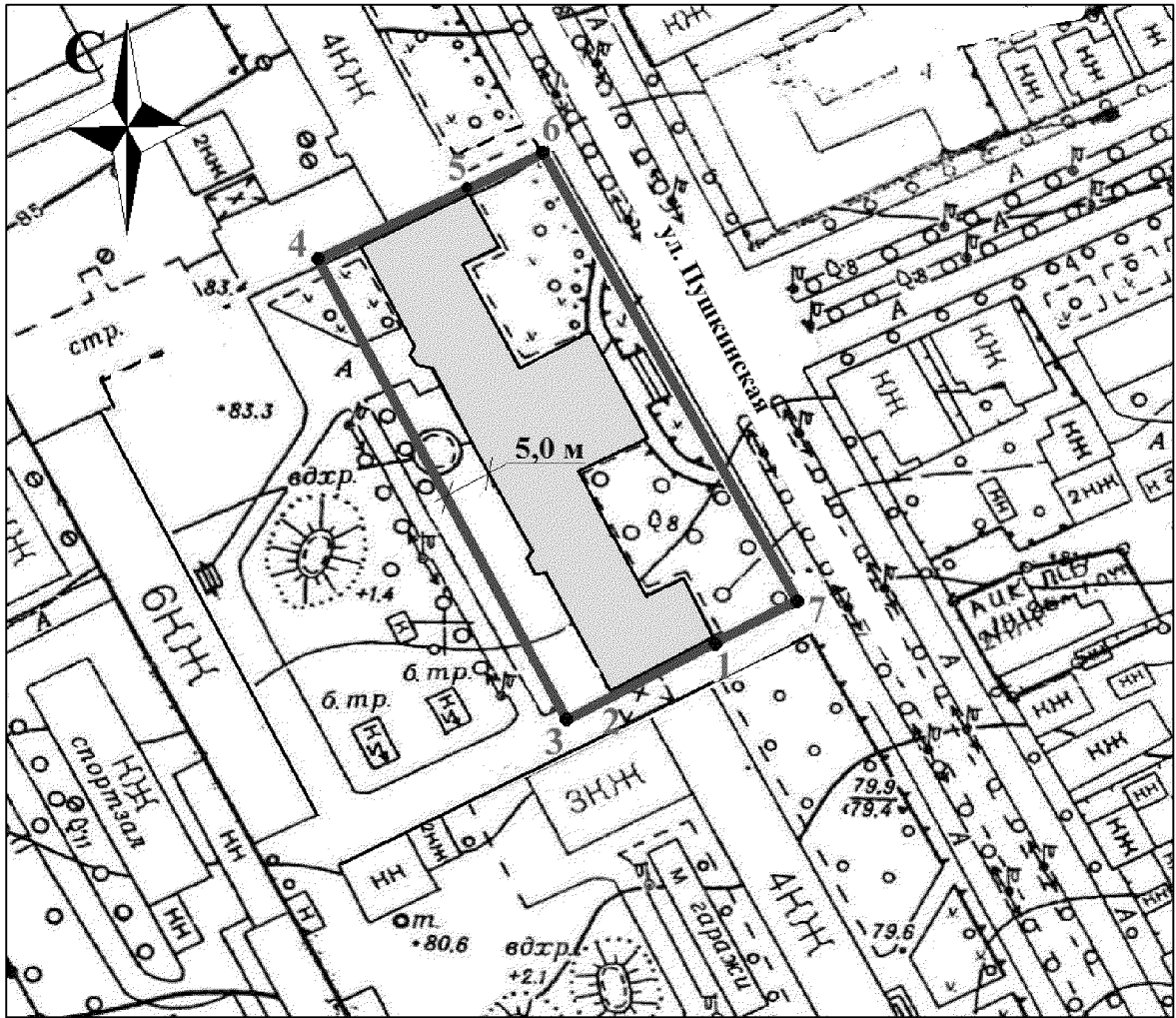
территории объекта культурного наследия регионального значения
«Здание института благородных девиц, где училась Герой СССР Г.К. Петрова»
(уточненное наименование: «Здание Мариинского Донского института»),
расположенного по адресу: Ростовская область, г. Новочеркасск, ул. Пушкинская, 111
(местоположение: Ростовская область, г. Новочеркасск, ул. Пушкинская, 111, литеры
А, А1), состоящего на государственной охране в соответствии с решением Малого
Совета Ростовского областного Совета народных депутатов от 17.12.1992 № 325
«О принятии на государственную охрану памятников истории и культуры
Ростовской области»

1. Таблица координат характерных точек границ территории объекта культурного наследия регионального значения «Здание института благородных девиц, где училась Герой СССР Г.К. Петрова» (уточненное наименование: «Здание Мариинского Донского института»), расположенного по адресу: Ростовская область, г. Новочеркасск, ул. Пушкинская, 111 (местоположение: Ростовская область, г. Новочеркасск, ул. Пушкинская, 111, литеры А, А1), состоящего на государственной охране в соответствии с решением Малого Совета Ростовского областного Совета народных депутатов от 17.12.1992 № 325 «О принятии на государственную охрану памятников истории и культуры Ростовской области»



Объект культурного наследия регионального значения «Здание института благородных девиц, где училась Герой СССР Г.К. Петрова» (уточненное наименование: «Здание Мариинского Донского института») расположен по адресу: Ростовская область, г. Новочеркасск, ул. Пушкинская, 111 (местоположение: Ростовская область, г. Новочеркасск, ул. Пушкинская, 111, литеры А, А1), состоит на государственной охране в соответствии с решением Малого Совета Ростовского областного Совета народных депутатов от 17.12.1992 № 325 (далее – объект культурного наследия).

Обозначение (номер) характерной точки	Координаты характерных точек во Всемирной геодезической системе координат (WGS-84)		Координаты характерных точек в местной системе координат (МСК)	
	Северной широты	Восточной долготы	X	Y
Точка 1	47°25'05.88	40°05'22.08	443178.76	2232656.97
Точка 2	47°25'05.52	40°05'21.04	443167.74	2232635.00
Точка 3	47°25'05.45	40°05'20.83	443165.57	2232630.50
Точка 4	47°25'08.49	40°05'18.47	443260.13	2232582.11
Точка 5	47°25'08.94	40°05'19.74	443273.57	2232608.87
Точка 6	47°25'09.15	40°05'20.35	443279.92	2232621.72
Точка 7	47°25'06.10	40°05'22.70	443185.33	2232670.04


2. Схема границ территории объекта культурного наследия



Условные обозначения:

-  – объект культурного наследия;
-  – границы территории объекта культурного наследия;
- 1 – 7** – характерные точки границ территории объекта культурного наследия.

Председатель комитета
по охране объектов культурного
наследия Ростовской области



И.В. Грунский